


Designers Mixer

Čitelná Praha



**Nový
wayfinding
české metropole**

Projekt JIS

Filip Drápal, ROPID

Proč je Praha nečitelná?

- Lidé se nám ztrácejí v metru (Můstek, Karlovo náměstí, Náměstí Republiky...)
- ... i v přestupních uzlech – než najdou správnou zastávku, tak jim to ujede
- Já nechci do obchodu, ale do metra!
- Kdy mi to jede? Nebo spíš kdy mi to ujelo?



Proč je Praha nečitelná?

- Zkuste najít nádraží Podbaba
- Někdy je to rychlejší pěšky, ale kudy jít?
- Celý svět zná Karlovu ulici, ale mívá mnohem romantičtější místa
- V tramvaji vidím, odkud jede, ale nevím, na co kde přestoupit
- Víím, že v metru nemám kouřit, ale nevím, odkud mi jede devítka
- V mapě zjistím, odkud jede náhradní bus za metro, ale nevím, kde najdu nemocnici, když jdu na vyšetření
- Proč máme pro tramvaj tři různé piktogramy?



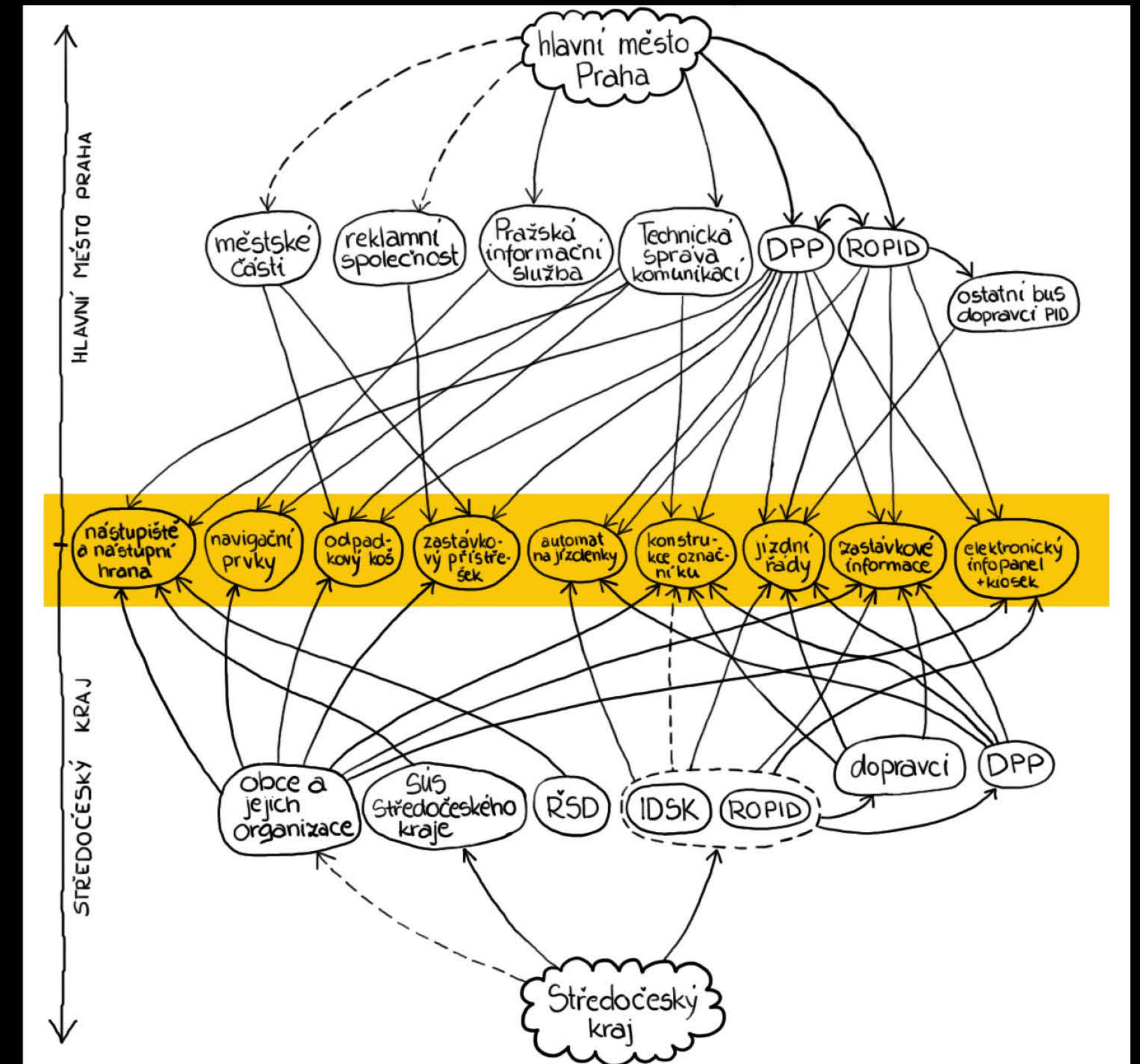
Kam se potřebujeme posunout?

- Devadesátkovou grafiku už pro nové stanice nechceme
- Chystá se metro D, vlak na letiště, nové tramvajové tratě (také si do nového auta místo navigace nepořídíte kompas)
- Člověk má drahocenný čas strávit jinak než blouděním v chodbách
- Praha je příliš krásná, abych se pořád díval do mobilu, kudy jít
- Je 21. století, tak proč nevyužít moderní technologie



Proč to nejde hned?

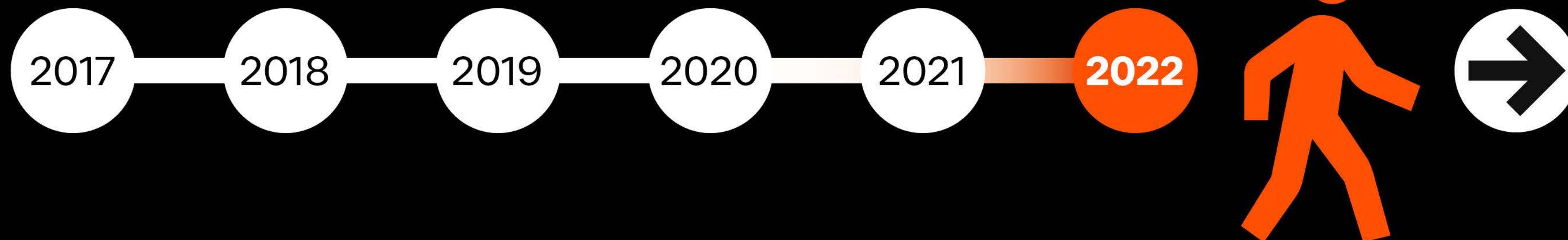
- Pracujeme na tom už asi 5 let
- Nejdřív analýzy, studie, průzkumy, složitá a dlouhá jednání se všemi
- Jak dostat k jednomu stolu DPP, TSK, IPR, PCT, OICT, různé odbory MHMP, Středočeský kraj, Správu železnic a dosáhnout dohody?
- Jak na to získat peníze?
- ...a přesvědčit konzervativce ke změně?
- ...a zahájit automatizaci?



Kde jsme teď a kam kráčíme?

- Máme za sebou zevrubnou analýzu a návrhy opatření
- Máme vysoutěženo – Češi obstáli v mezinárodní konkurenci
- Bude to hezké, ale bude to i praktické?
- Začínáme se ptát lidí, co na to říkají

**Už víme,
proč to chceme změnit
a jak to změnit**



Mezinárodní soutěž

Jana Vinšová, Czechdesign

Jak se hledal JIS



Video



**Největší výzva v oblasti
profesionální organizace
designérských soutěží**



**Mezoměřitkový projekt
vyžadující propojení všech našich
dosavadních zkušeností**



2000 hodin příprav

370 stran zadání

52 meetingů

15 porotců

4 soutěžní týmy

3 anonymní
hodnocení poroty




PRAŽSKÝ CHODĚK PRAGUE WALKER
NOVÉ MĚSTO
 Náměstí Republiky
 ↑ Revoluční
 ← STARE MĚSTO Celetná
 Na Poříčí →
 KARLÍN Florenc
 Na Příkopě →
 Můstek
 V Celnici →
 Masarykovo nádraží

← E5
 Náměstí Republiky
 Revoluční
 Tram 6, 8, 15, 26
 Bus 207

B
 E7
 V Celnici
 Na Poříčí
 Hybernská
 Senovážná
 →

C
B
Florenc
 E8



Vítězný koncept

Tomáš Machek, Side2

Vložená prezentace


UX design a uživatelský výzkum

Dominika Potužáková



Honza N. Praha





B 1 kolej track track kolej 2 **B**

← **Zličín** **Černý Most** →



B 2 kolej track track kolej 1 **B**

Černý Most **Zličín**


Černý Most, Rajská zahrada, Hloubětín, Kolbenova, Vysočanská, Českomoravská, Palmovka, Invalidovna, Křížkova, Florenc, Náměstí Republiky, Můstek, Národní třída, Karlovo náměstí, Anděl, Terminal Smíchov, Radlická, Jinonice, Nové Butovice, Hůrka, Lužiny, Luka, Stodůlky, Zličín

♿ 



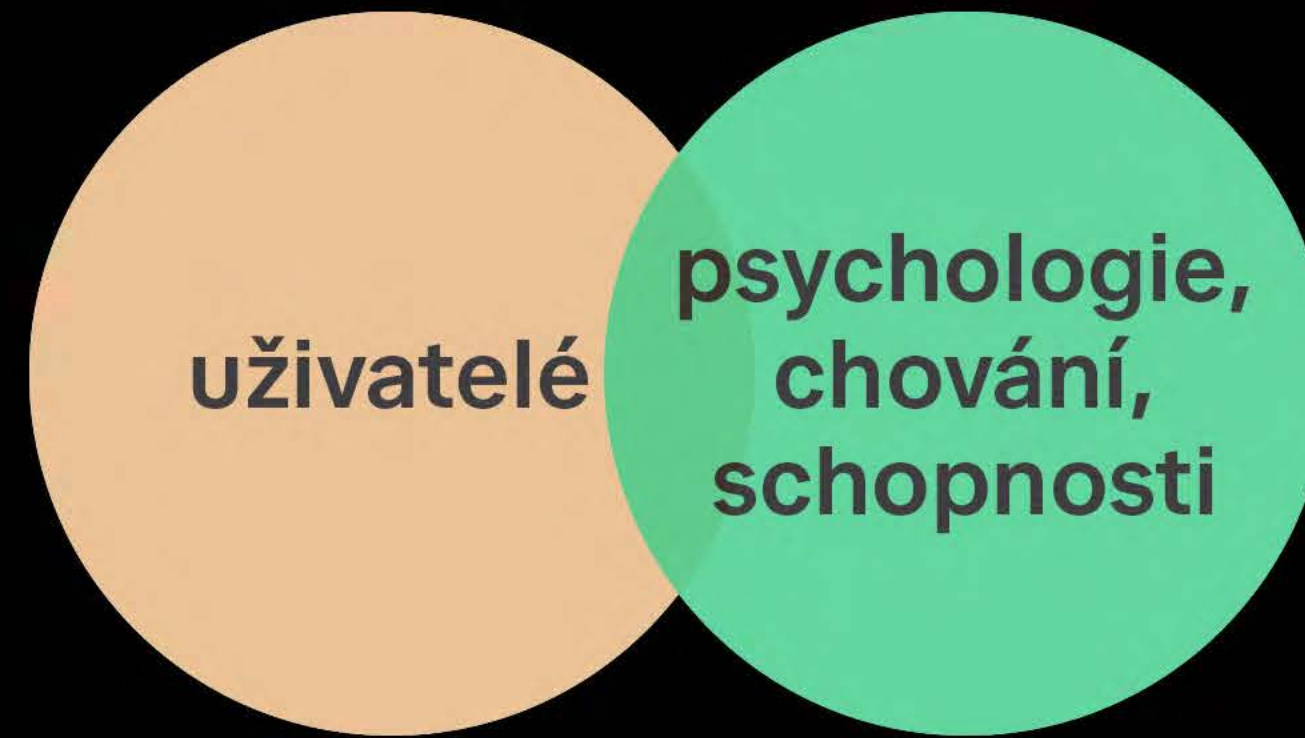
 **E5 Zenklova**

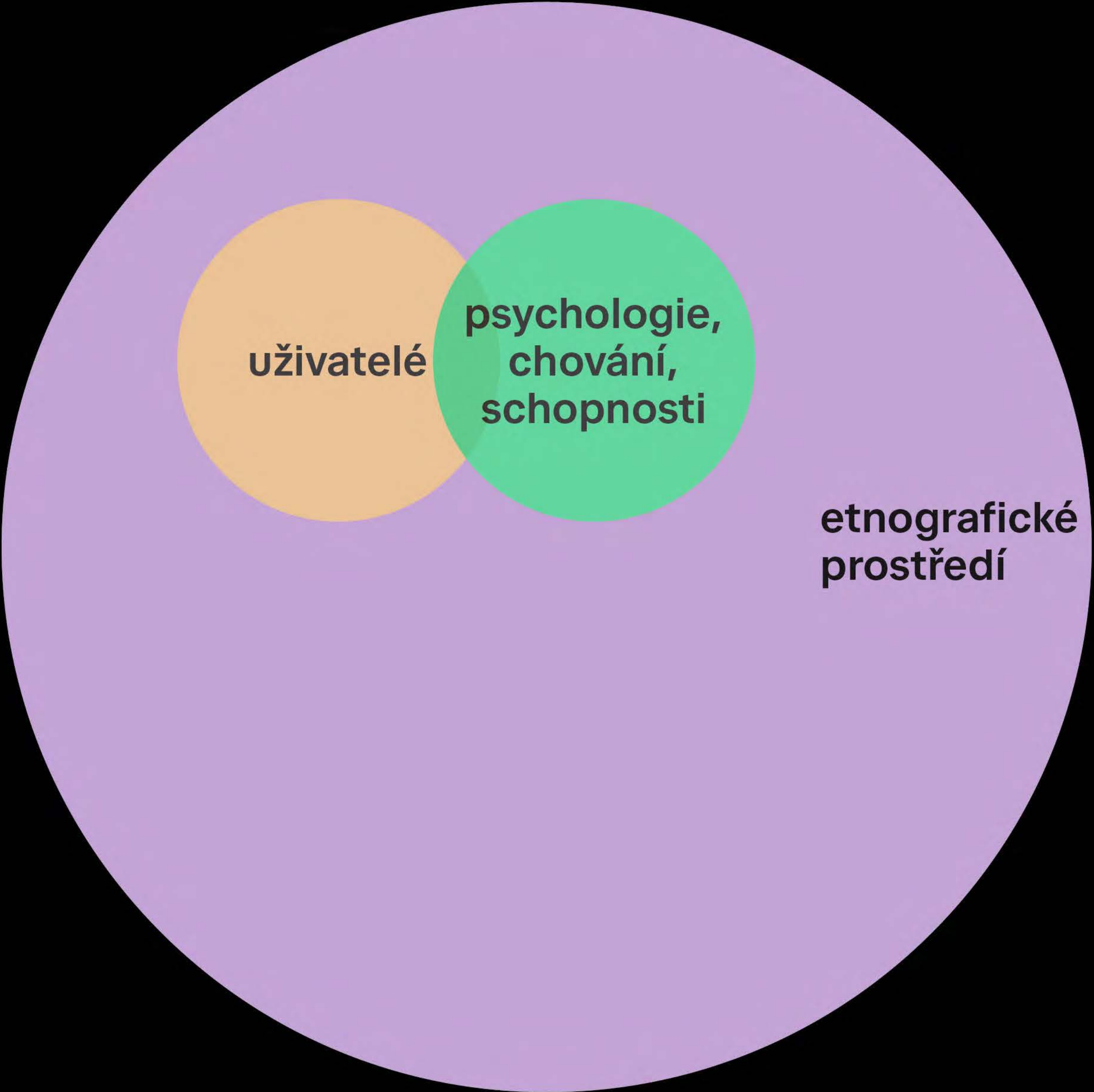
Divadlo p. Palmovkou
Tram Libeň, Buřovka,
Kobylisy, Sídl. Ďáblice



uživatelé





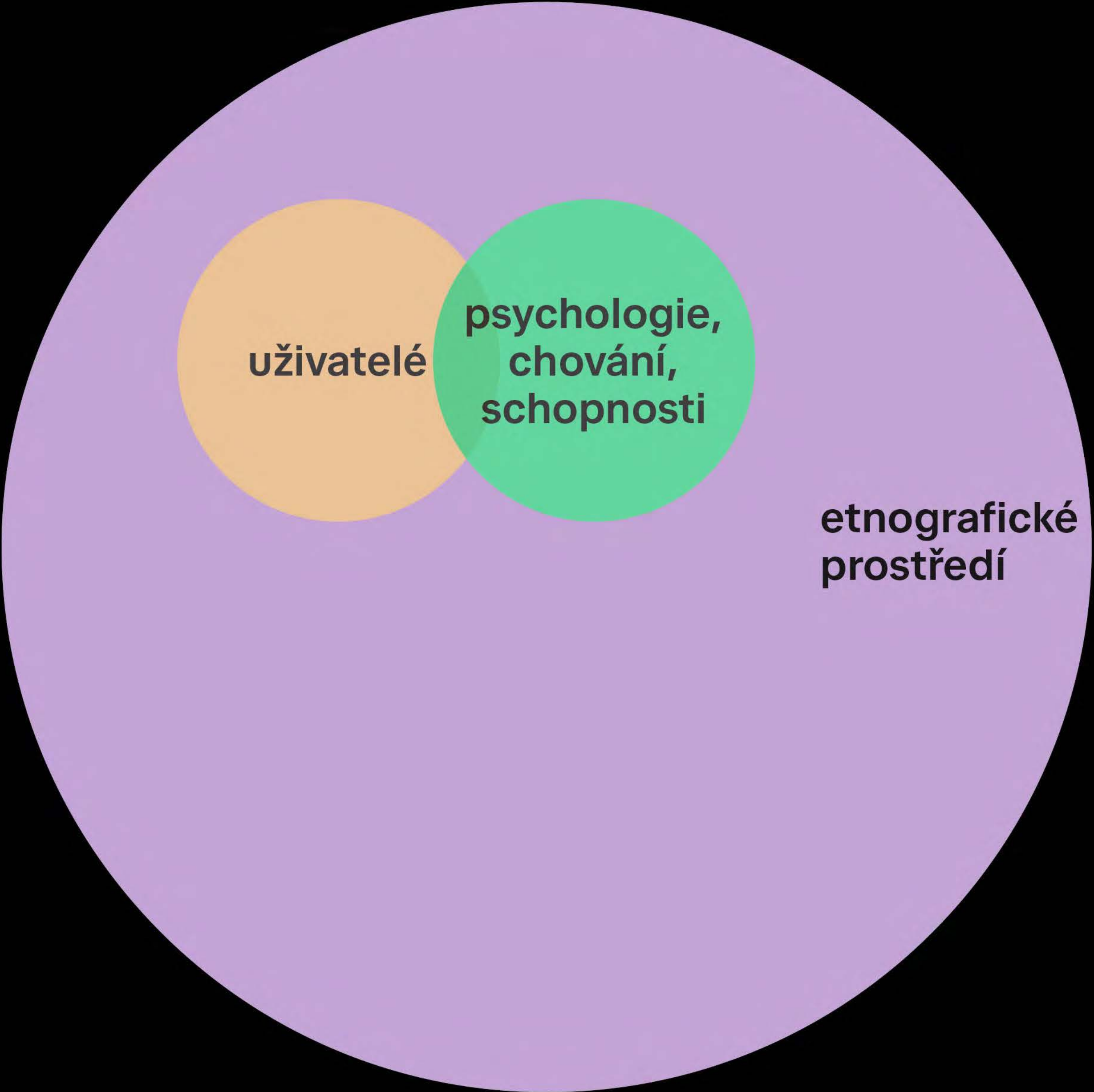
uživatelé

psychologie,
chování,
schopnosti

etnografické
prostředí

Honza N. Praha

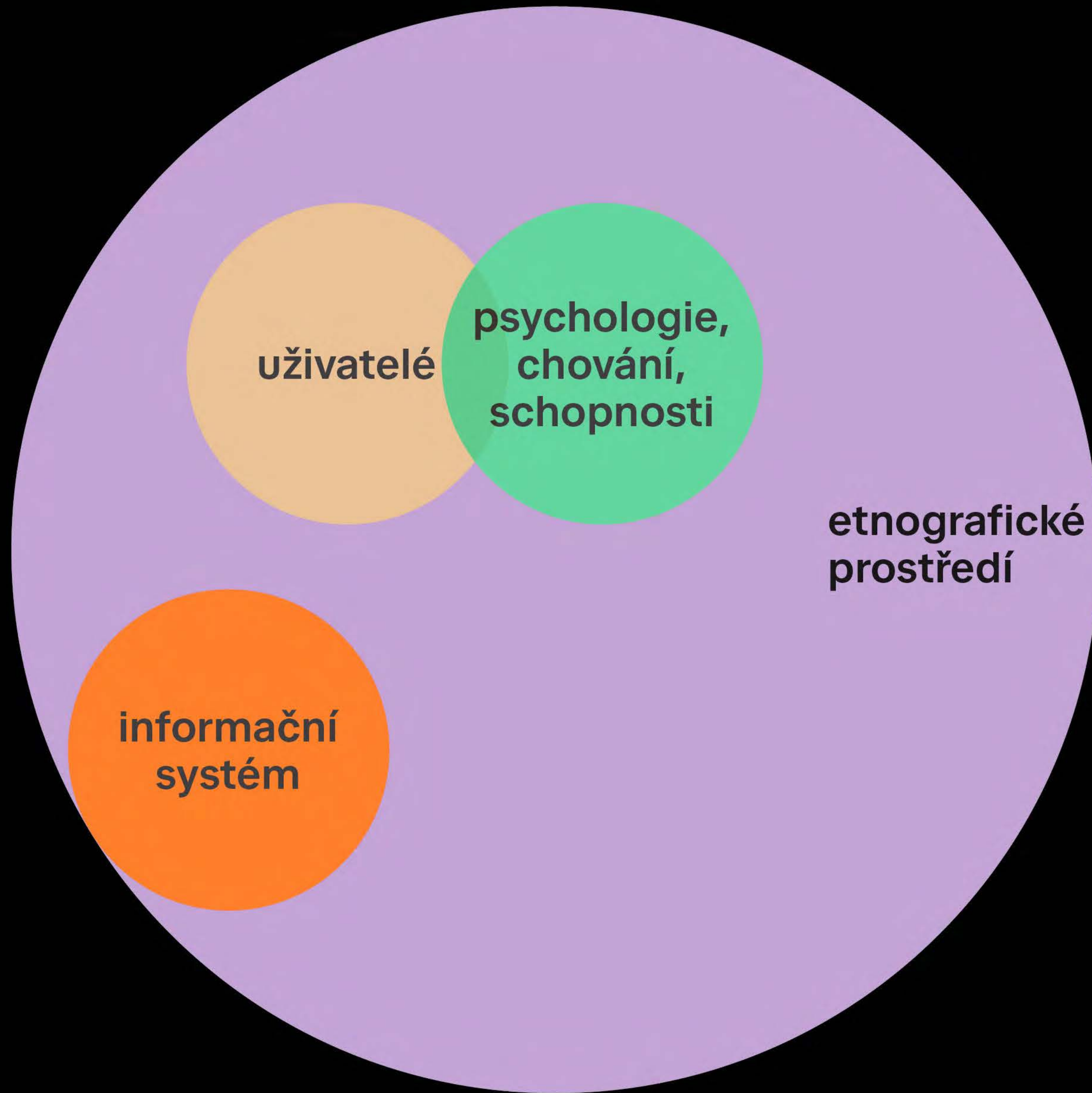




uživatelé

psychologie,
chování,
schopnosti

etnografické
prostředí

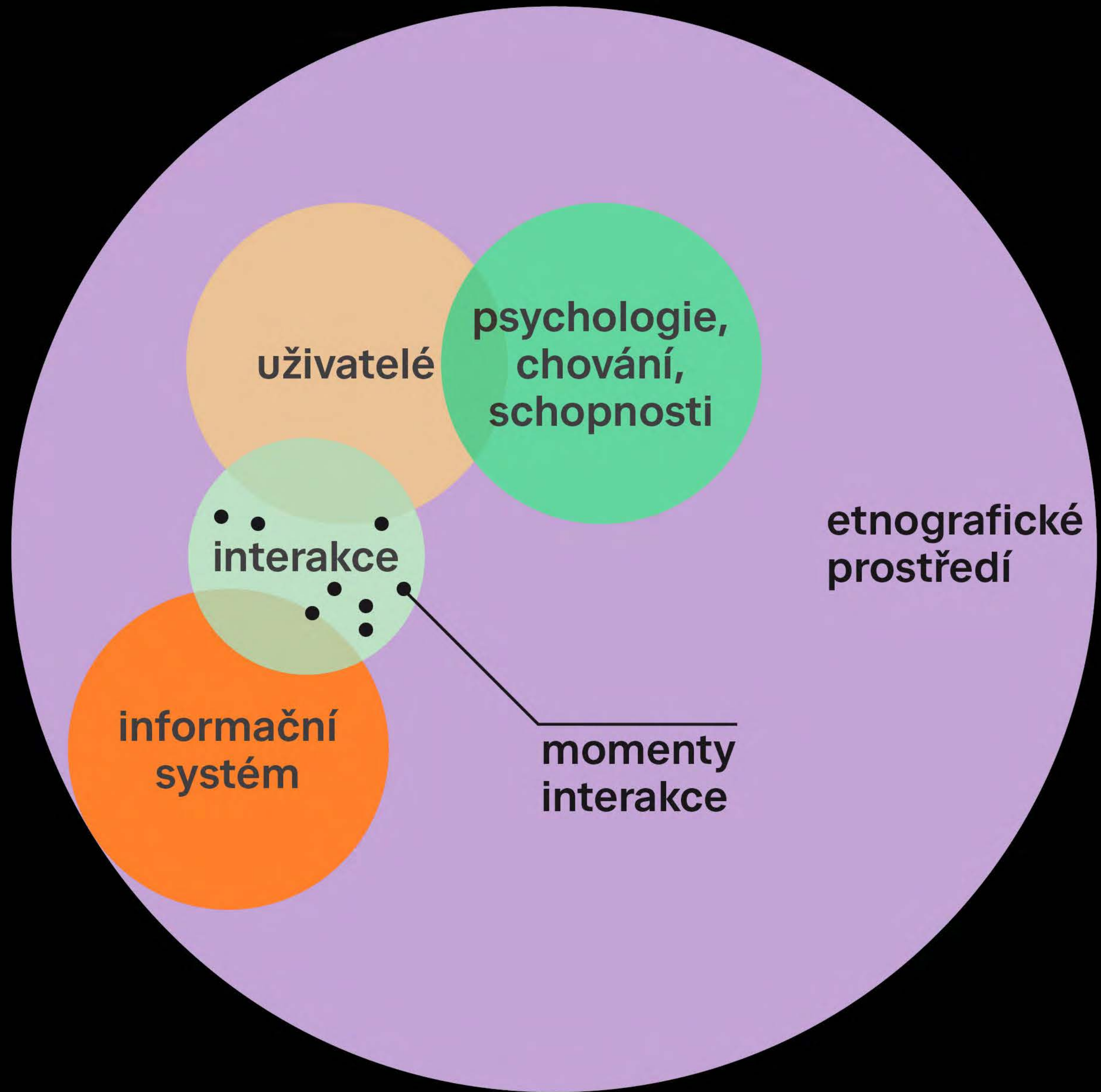


uživatelé

psychologie,
chování,
schopnosti

informační
systém

etnografické
prostředí



uživatelé

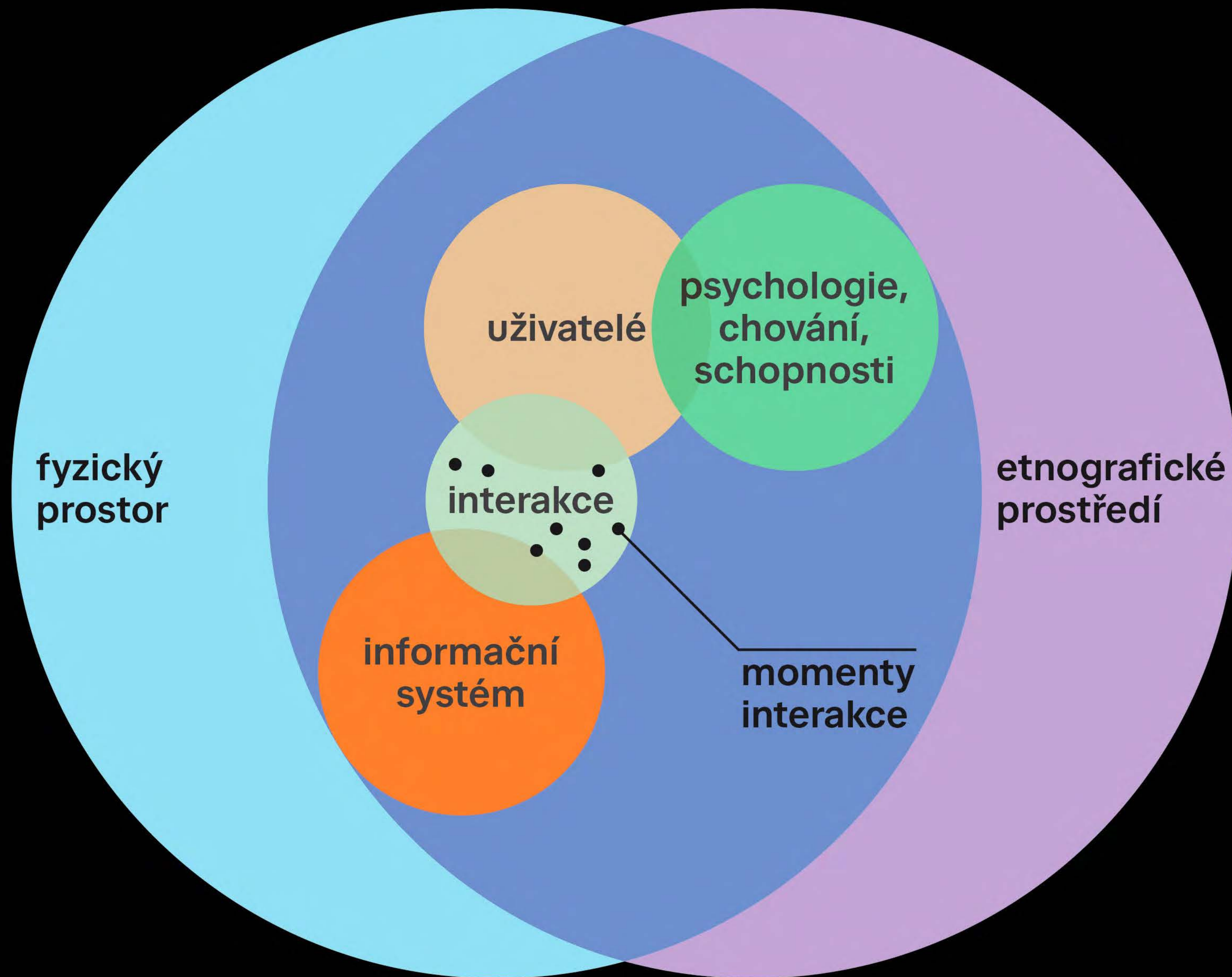
psychologie,
chování,
schopnosti

interakce

informační
systém

etnografické
prostředí

momenty
interakce



fyzický
prostor

uživatelé


psychologie,
chování,
schopnosti

interakce

etnografické
prostředí

informační
systém

momenty
interakce



↑ ↓

Děkujeme, že umožňujete využít výtah přednostně osobám se sníženou schopností pohybu a orientace.
 Thank you for allowing people with reduced mobility and orientation to use the elevator.

B 1 kolej track track kolej 2 **B**

← Zličín Černý Most →



B 2 kolej track track kolej 1 **B**

Černý Most Zličín

Černý Most, Rajská zahrada, Hloubětín, Kolbenova, Vysočanská, Česko-čtravská, Palmovka, Invalídovna, Křížkova, Florenc, Náměstí Republiky, Můstek, Národní třída, Karlovo náměstí, Anděl, Terminal Smíchov, Radlická, Jinonice, Nové Butovice, Hůrka, Lužiny, Luka, Stodůlky, Zličín

← Vyšehrad	28 min	19 min	i Turistické info →
← Botanická zahrada	9 min	5 min	Novoměstská radnice →
← Emauzy	7 min		
← Karlovo náměstí			

Výstup
Exit E7

↑

↑ ↓

Děkujeme, že umožňujete využít výtah přednostně osobám se sníženou schopností pohybu a orientace.
 Thank you for allowing people with reduced mobility and orientation to use the elevator.

← E5-E9 **Zenklova** E1-E4 **Bus Terminal** →



← E5 **Zenklova**

Divadlo p. Palmovkou
 Tram Libeň, Bulovka,
 Kobylisy, Sídl. Ďáblice

Palmovka



kočárek




chodítko



1 A C 2

- A/B testing not possible
byť nie kde vyskúšať
jedným smerom
- porovnať parametry
uadeňovať - skôrže do trael
- veľa si o
z význanu
do miltra
- v niekoho a
final yhčera
vshypy





E1 E2 E3 E4
Masarykovo nádraží



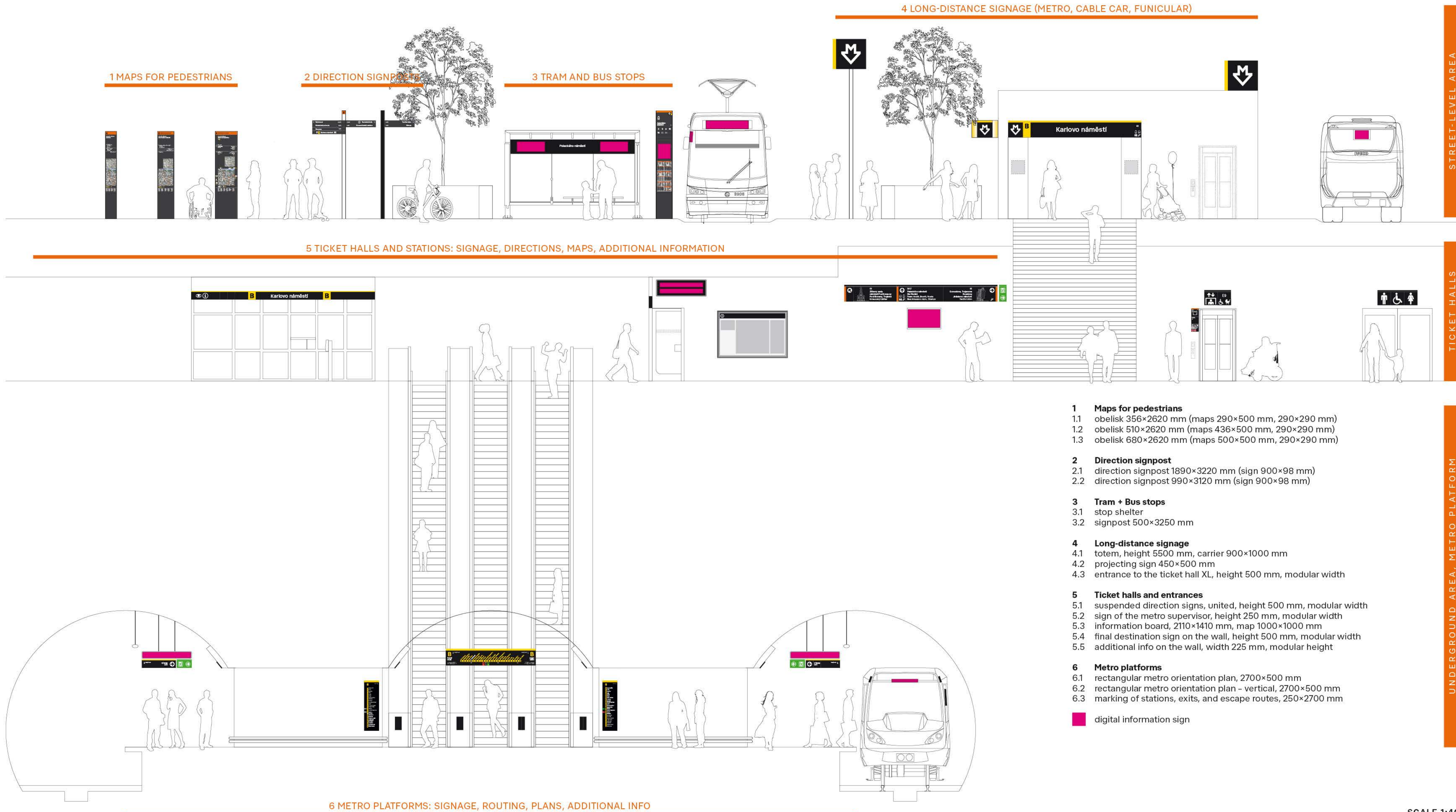
CELNÍK
DOMANTEL
ROUSSEAU

Nosiče Čitelné Prahy

Jaroslav Wertig, A69 Architekti







1 MAPS FOR PEDESTRIANS

2 DIRECTION SIGNPOSTS

3 TRAM AND BUS STOPS

4 LONG-DISTANCE SIGNAGE (METRO, CABLE CAR, FUNICULAR)

5 TICKET HALLS AND STATIONS: SIGNAGE, DIRECTIONS, MAPS, ADDITIONAL INFORMATION


6 METRO PLATFORMS: SIGNAGE, ROUTING, PLANS, ADDITIONAL INFO

- 1 Maps for pedestrians**
 - 1.1 obelisk 356×2620 mm (maps 290×500 mm, 290×290 mm)
 - 1.2 obelisk 510×2620 mm (maps 436×500 mm, 290×290 mm)
 - 1.3 obelisk 680×2620 mm (maps 500×500 mm, 290×290 mm)
 - 2 Direction signpost**
 - 2.1 direction signpost 1890×3220 mm (sign 900×98 mm)
 - 2.2 direction signpost 990×3120 mm (sign 900×98 mm)
 - 3 Tram + Bus stops**
 - 3.1 stop shelter
 - 3.2 signpost 500×3250 mm
 - 4 Long-distance signage**
 - 4.1 totem, height 5500 mm, carrier 900×1000 mm
 - 4.2 projecting sign 450×500 mm
 - 4.3 entrance to the ticket hall XL, height 500 mm, modular width
 - 5 Ticket halls and entrances**
 - 5.1 suspended direction signs, united, height 500 mm, modular width
 - 5.2 sign of the metro supervisor, height 250 mm, modular width
 - 5.3 information board, 2110×1410 mm, map 1000×1000 mm
 - 5.4 final destination sign on the wall, height 500 mm, modular width
 - 5.5 additional info on the wall, width 225 mm, modular height
 - 6 Metro platforms**
 - 6.1 rectangular metro orientation plan, 2700×500 mm
 - 6.2 rectangular metro orientation plan - vertical, 2700×500 mm
 - 6.3 marking of stations, exits, and escape routes, 250×2700 mm
- digital information sign

STREET-LEVEL AREA

TICKET HALLS

UNDERGROUND AREA, METRO PLATFORM

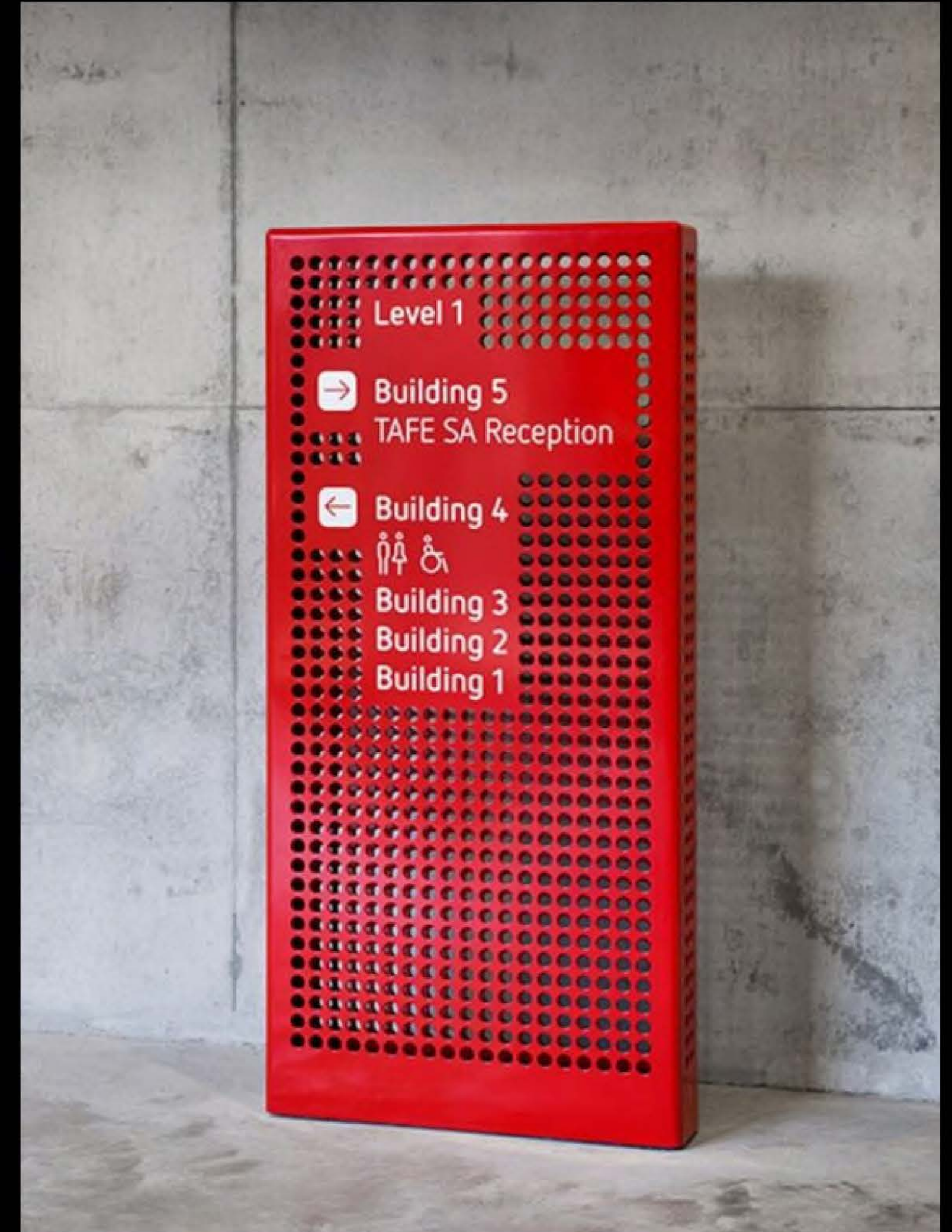




































Лубянка 1 →
Lubyanka

← 1 Улица Рождественка
Ulitsa Rozhdestvenka

Выходы 2-10 →
Exits

КИЙ МОСТ



















S1... que procedit de Eglise...

The first with means of the


106

123

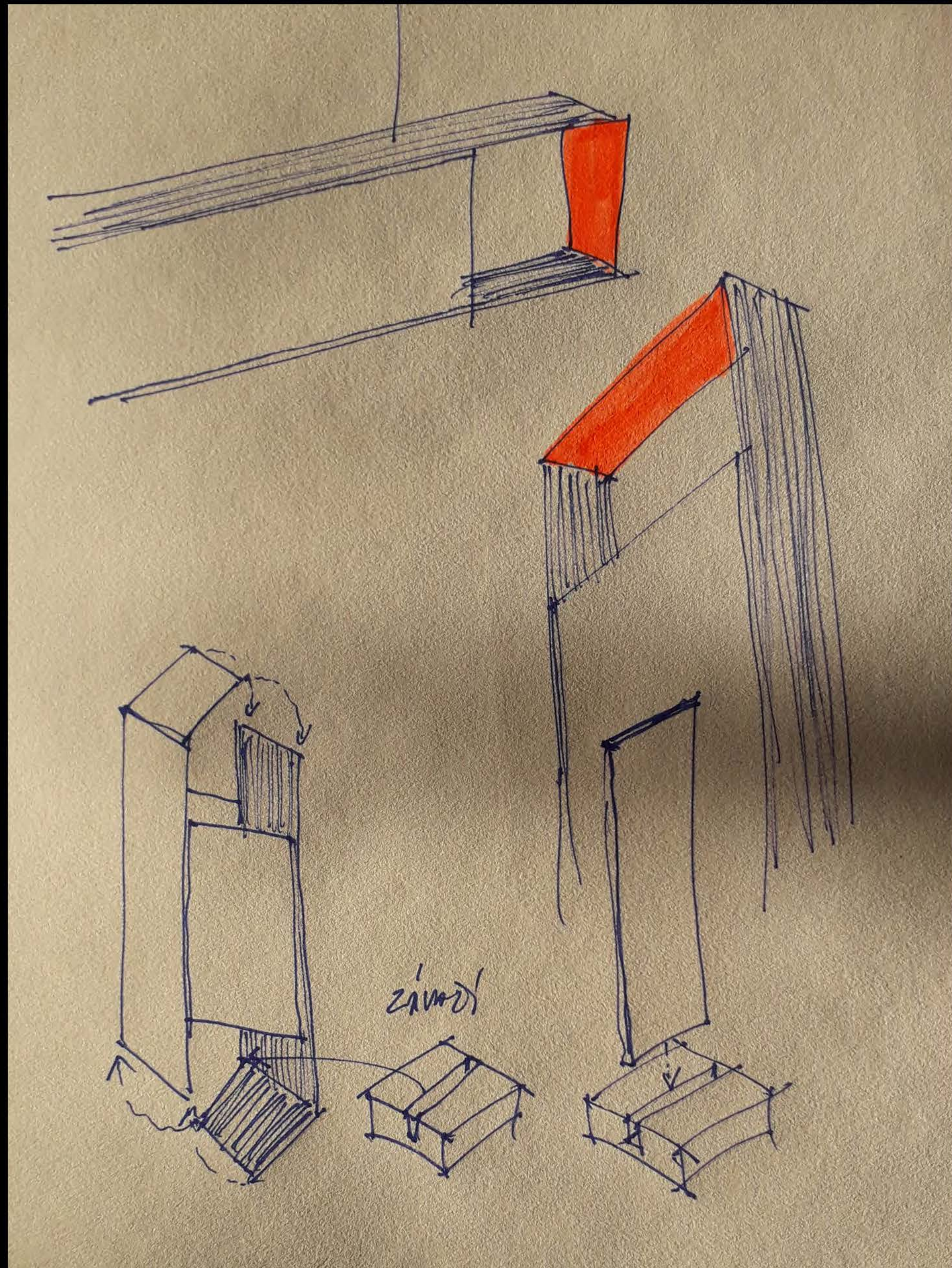

Pivovar přestává po 123 letech vařit pivo
Egerer Brauerei hört nach 123 Jahren auf, Bier zu b
The brewery of Cheb stops brewing beer after 123












Výstup







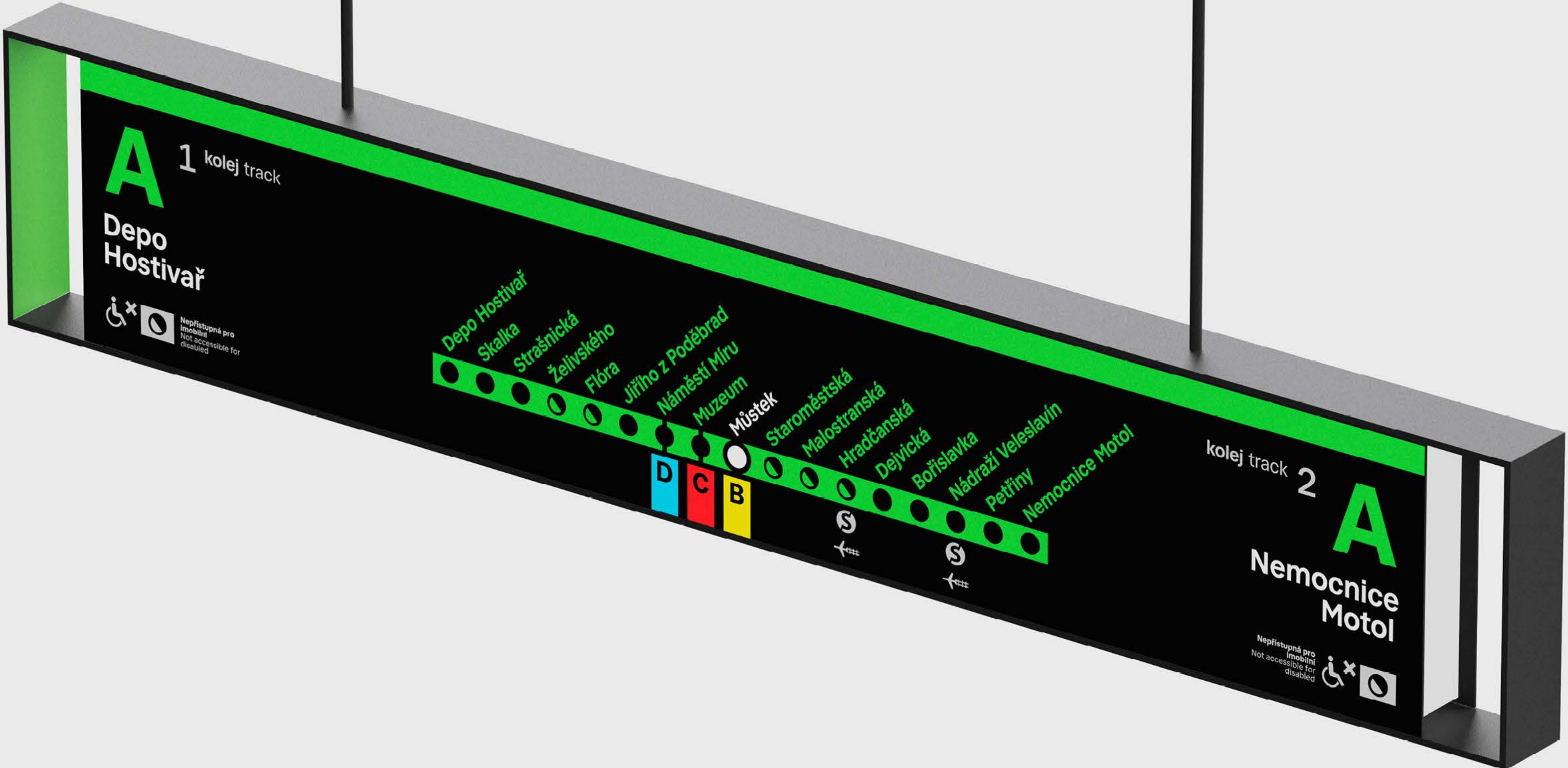


02:34



Výstup
Exit

kolej track 2



A 1 kolej track

Depo Hostivař

 Nepřístupná pro imobilní
Not accessible for disabled

- Depo Hostivař
- Skalka
- Strašnická
- Želivského
- Flóra
- Jiřího z Poděbrad
- Náměstí Míru
- Muzeum
- Můstek
- Staroměstská
- Malostranská
- Hradčanská
- Dejvická
- Bořislavka
- Nádraží Veleslavin
- Nemocnice Motol

D **C** **B**

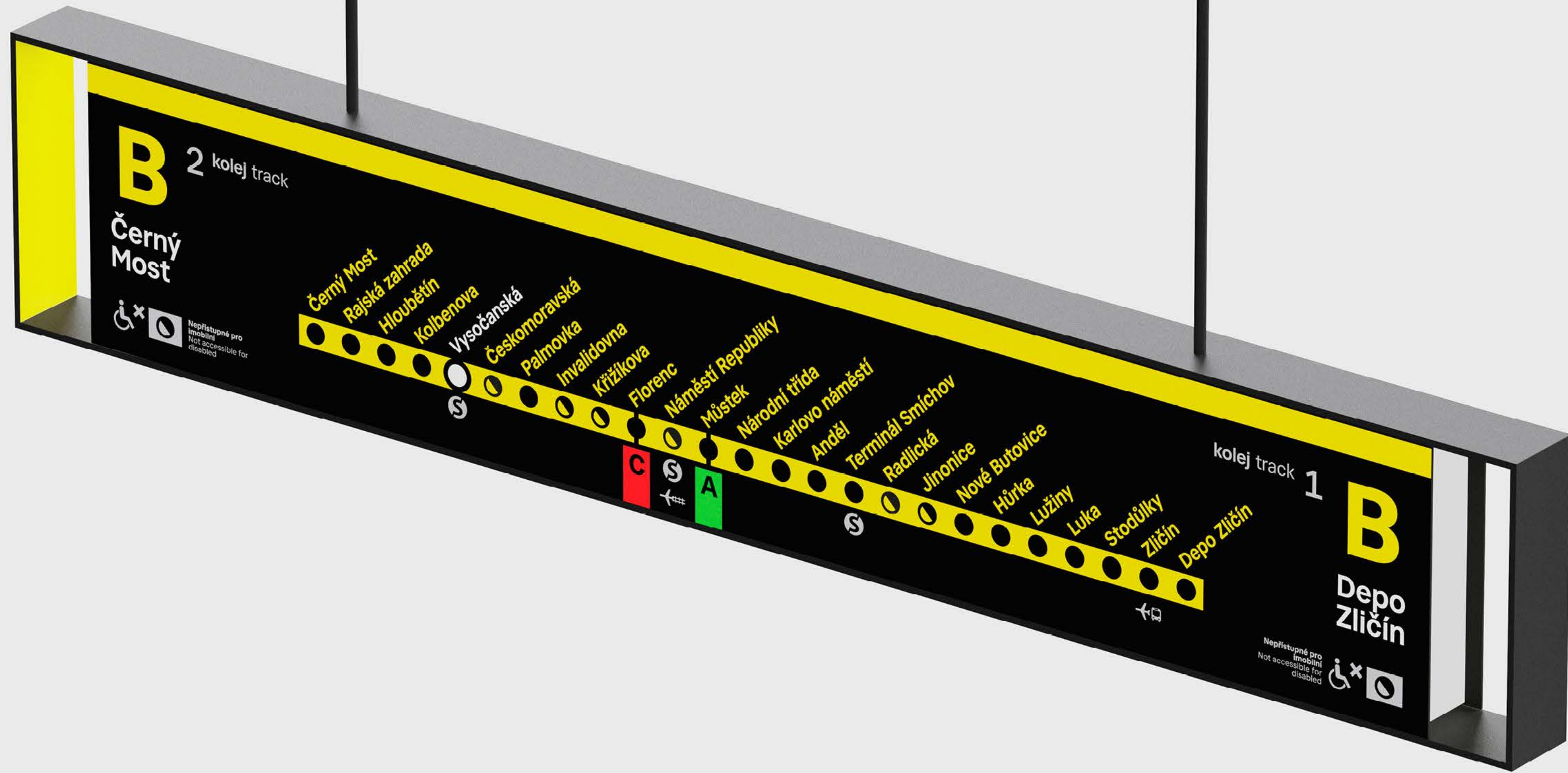
 

kolej track 2

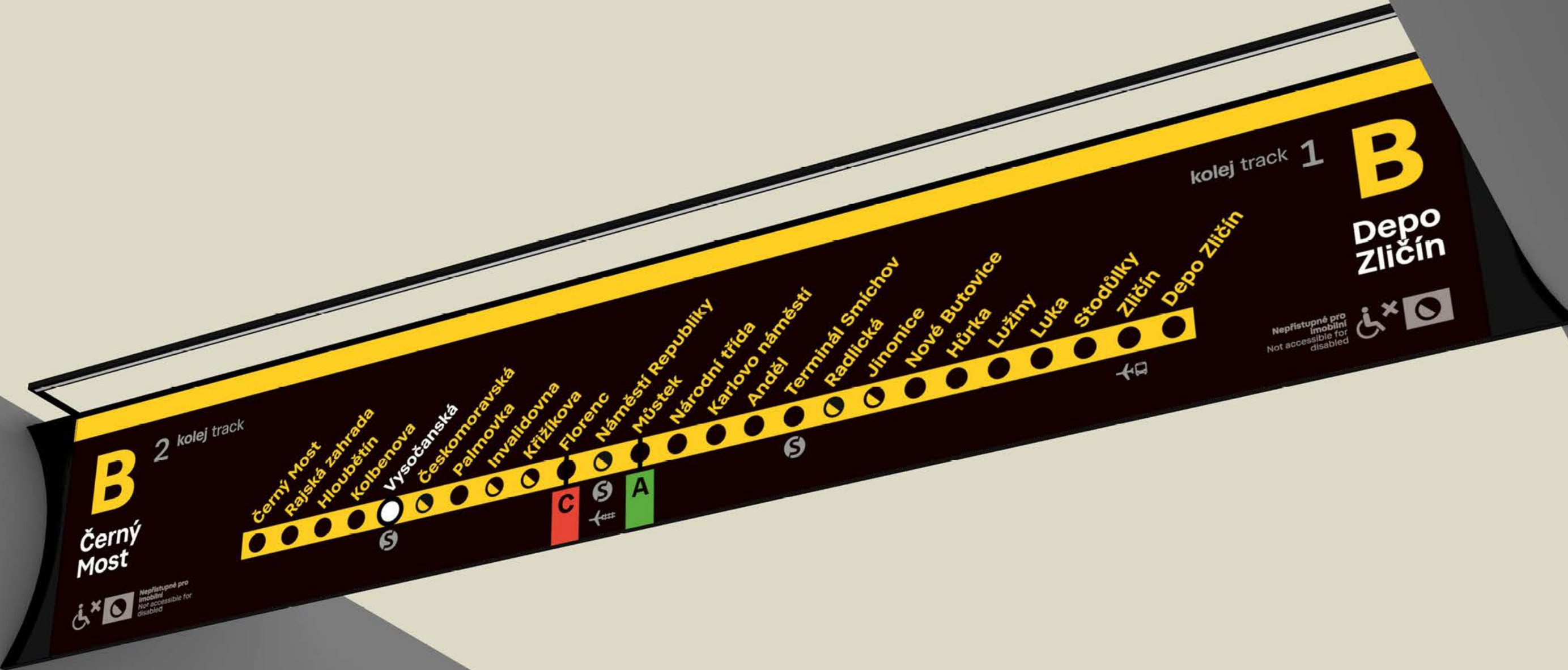
A

Nemocnice Motol

 Nepřístupná pro imobilní
Not accessible for disabled







B

Černý
Most

2 kolej track



Nepřístupné pro
imobilní
Not accessible for
disabled





E9
Zítkovy sady
náměstí Pod Ema
Pod Slovany, Troji
Emauzský klášter

E8 Rašínovo nábřeží
Náplavka
Tram Národní divadlo,
Staroměstská, Nusle

Palackého náměstí
Palackého most
Tram Václavské náměstí,
I.P. Pavlova, Nám. Míru



E9
Zítkovy sady
náměstí Pod Emauzy
Pod Slovany, Trojická
Emauzský klášter

E8 E7
Palackého náměstí, Na Moráni
Náhr. Bus X16 Anděl, X17 Braník,
X7 Nusle
Bus Arbesovo nám., Strahov


E6
Gorazdova, Trojanova
Resslova
Jiráskovo náměstí
Tančící dům

E9
Zítkovy sady
náměstí Pod Emauzy
Pod Slovany, Trojická
Emauzský klášter

↑
E8 E7
Palackého náměstí, Na Moráni
Náhr. Bus X16 Anděl, X17 Braník,
X7 Nusle
Bus Arbesovo nám., Strahov

E6
Gorazdova, Trojanova
Resslova
Jiráskovo náměstí
Tančící dům







←  **Karlovo náměstí** 28 min

← **Vyšehrad** 9 min

← **Botanická zahrada** 7 min

← **Emauzy**

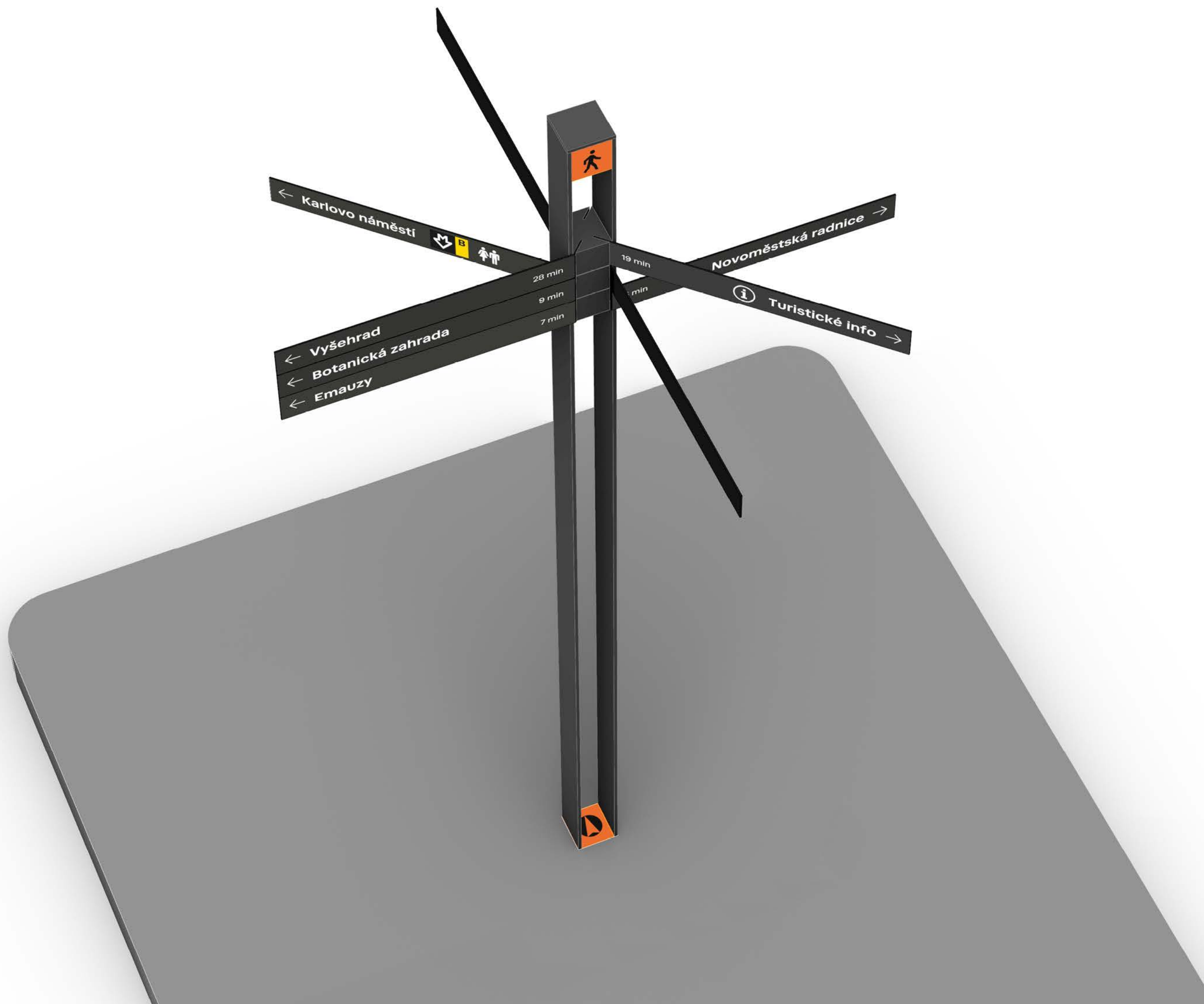
19 min **Turistické info** →

5 min **Novomešská**









← Karlovo náměstí



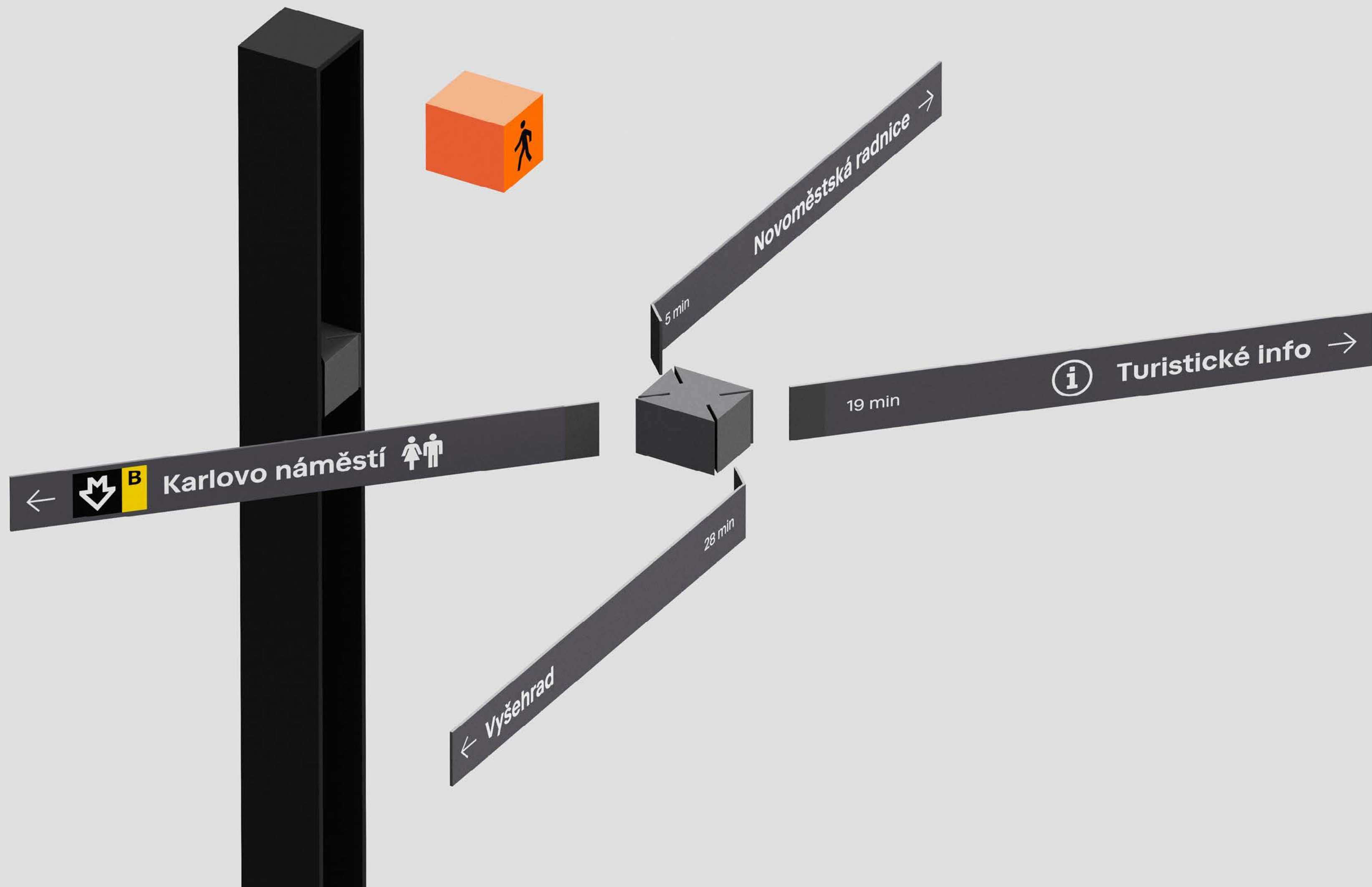
Novoměstská radnice →

← Vyšehrad
← Botanická zahrada
← Emauzy

28 min
9 min
7 min

19 min
min

① Turistické info →



20.00

PRAŽSKÝ CHODEC PRAŽSKÉ WALKER

NOVÉ MĚSTO
Náměstí Republiky

↑ Revoluční
← STARÉ MĚSTO Celetná → Na Poříčí
KARLÍN
Plovenský
V Celnici
Masarykovo nádraží

Na Příkopě
Můstek
Křižovnické náměstí

Legend and additional information at the bottom of the panel.

PRAŽSKÝ CHODEC PRAŽSKÉ WALKER

NOVÉ MĚSTO
Masarykovo nábřeží

↑ Chrám sv. Cyrila a Metoděje
Reselova
Tančící Dům
Náplavka
Galerie Mánes
← Myslíkova

Legend and additional information at the bottom of the panel.

PRAŽSKÝ CHODEC PRAŽSKÉ WALKER

STARÉ MĚSTO
Karlova

↑ Pražský hrad
Malá Strana
Kampa
↑ Karlov most
Křižovnické náměstí
Křižovnická

Legend and additional information at the bottom of the panel.



 PRAŽSKÝ CHODEC PRAGUE WALKER

NOVÉ MĚSTO Náměstí Republiky



↑ Revoluční

← STARÉ MĚSTO
Celetná

→ Na Poříčí

KARLÍN
Florenc
11 min


↙ Na Příkopě
Můstek
10 min


→ V Celnici

Masarykovo
nádraží
5 min




 PRAŽSKÝ CHODEC PRAGUE WALKER

NOVÉ MĚSTO Masarykovo nábřeží

↑ Chrám sv. Cyrila a Metoděje
Resslova
Tančící Dům
12 min

↑ Náplavka
2 min

← Myslíkova

→ Galerie Mánes





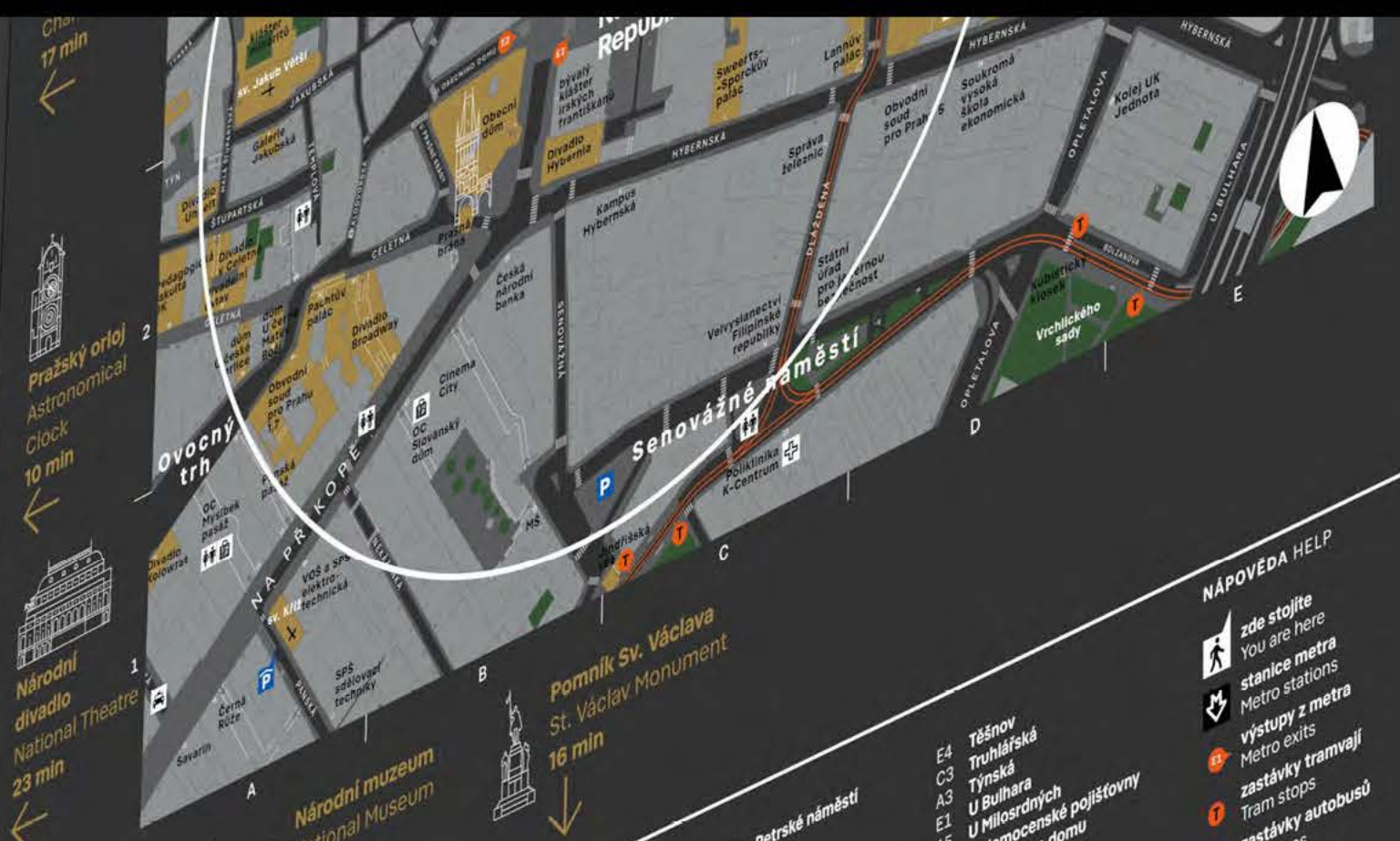
STARÉ MĚSTO Karlova

↑ Pražský hrad
Malá Strana
Kampa

↑ Karlův most
Křižovnické
náměstí
4 min

→ Křižovnická





17 min
Pražský orloj
Astronomical
Clock

23 min
Národní divadlo
National Theatre

18 min
Národní muzeum
National Museum

16 min
Pomník Sv. Václava
St. Václav Monument

ULIČNÍK STREET FINDER

- A5 Anišská
- D4 Barviřská
- B3 Benedická
- E3 Biskupská
- E1 Biskupský dvůr
- A2 Bolzanova
- A1 Celetná
- C1 Diákovská
- A4 Dlouhá
- A5 Dvořákovo náměstí
- A4 Haštalská
- D4 Haštalské náměstí
- D4 Havlíčkova
- E4 Helmová

- D4 Holbova
- B4 Hradební
- C2 Hybernská
- A2 Jakubská
- B4 K Háštalskému
- A5 Klášterská
- C4 Klimentovská
- B2 Královořická
- C5 Lamova
- D4 Loděcká
- D5 Lodi mlýny
- A5 Malé Měšterní
- A2 Malá Štupartská
- A3 Masná


- E4 Mlýnská
- E2 Na Florenci
- A5 Na Františku
- D3 Na Poříčí
- D3 Na Příkopě
- A1 Náměstí Ludvíka Svobody
- C5 Náměstí Republiky
- B2 Náměstí
- C5 Nové mlýny
- C5 Novomlýnská
- D1 Opavský trh
- A1 Petrášská
- D4 Petrská
- D4 Petřské náměstí
- E4 Pětová
- E4 Rámová
- A4 Revoluční
- B2 Rybná
- B5 Řádnovka
- D4 Samcova
- B1 Senovážná
- C1 Senovážné náměstí
- S4 Soukenická
- E4 Stárkova
- E4 Štefánikův most
- A2 Štupartská
- A2 Templova

- E4 Těšnov
- C3 Truhářská
- A3 Týnská
- E1 U Bělých
- A5 U Milosrdných
- C5 U Nemocenské pošty
- B2 U Obecního domu
- C2 U Pránské brány
- A4 V Celnici
- D3 Za Haštalem
- D3 Zlatnická


NAPOVEDA HELP


- zde stojte
You are here
- stanice metra
Metro stations
- výstupy z metra
Metro exits
- zastávky tramvají
Tram stops
- zastávky autobusů
Bus stops
- vlak na letiště
Airport train











PRAŽSKÝ CHODĚC PRAQUE WALKER



NOVÉ MĚSTO Náměstí Republiky

↑ Revoluční
← STARÉ MĚSTO
Celetná

Na Poříčí →
KARLÍN
Florence
Tančíl Dům

Na Příkopě →
Můstek

V Celnici →
Masarykovo
nádraží



1	2	3	4	5	6	7	8	9	10	11	12	13	14	15	16	17	18	19	20	21	22	23	24	25	26	27	28	29	30	31	32	33	34	35	36	37	38	39	40	41	42	43	44	45	46	47	48	49	50	51	52	53	54	55	56	57	58	59	60	61	62	63	64	65	66	67	68	69	70	71	72	73	74	75	76	77	78	79	80	81	82	83	84	85	86	87	88	89	90	91	92	93	94	95	96	97	98	99	100
---	---	---	---	---	---	---	---	---	----	----	----	----	----	----	----	----	----	----	----	----	----	----	----	----	----	----	----	----	----	----	----	----	----	----	----	----	----	----	----	----	----	----	----	----	----	----	----	----	----	----	----	----	----	----	----	----	----	----	----	----	----	----	----	----	----	----	----	----	----	----	----	----	----	----	----	----	----	----	----	----	----	----	----	----	----	----	----	----	----	----	----	----	----	----	----	----	----	----	-----



PRAŽSKÝ CHODĚC PRAQUE WALKER

NOVÉ MĚSTO Masarykovo nábřeží

↑ Chrám sv. Cyrila a Metoděje
Resalova
Tančíl Dům

Náplavka ↑
Galerie Mánes →

Myslkova ←



1	2	3	4	5	6	7	8	9	10	11	12	13	14	15	16	17	18	19	20	21	22	23	24	25	26	27	28	29	30	31	32	33	34	35	36	37	38	39	40	41	42	43	44	45	46	47	48	49	50	51	52	53	54	55	56	57	58	59	60	61	62	63	64	65	66	67	68	69	70	71	72	73	74	75	76	77	78	79	80	81	82	83	84	85	86	87	88	89	90	91	92	93	94	95	96	97	98	99	100
---	---	---	---	---	---	---	---	---	----	----	----	----	----	----	----	----	----	----	----	----	----	----	----	----	----	----	----	----	----	----	----	----	----	----	----	----	----	----	----	----	----	----	----	----	----	----	----	----	----	----	----	----	----	----	----	----	----	----	----	----	----	----	----	----	----	----	----	----	----	----	----	----	----	----	----	----	----	----	----	----	----	----	----	----	----	----	----	----	----	----	----	----	----	----	----	----	----	----	-----

PRAŽSKÝ CHODĚC PRAQUE WALKER

STARÉ MĚSTO Karlova


↑ Pražský hrad
Malá Strana
Kampa

Karlův most →
Křižovnické
náměstí

Křižovnická →



1	2	3	4	5	6	7	8	9	10	11	12	13	14	15	16	17	18	19	20	21	22	23	24	25	26	27	28	29	30	31	32	33	34	35	36	37	38	39	40	41	42	43	44	45	46	47	48	49	50	51	52	53	54	55	56	57	58	59	60	61	62	63	64	65	66	67	68	69	70	71	72	73	74	75	76	77	78	79	80	81	82	83	84	85	86	87	88	89	90	91	92	93	94	95	96	97	98	99	100
---	---	---	---	---	---	---	---	---	----	----	----	----	----	----	----	----	----	----	----	----	----	----	----	----	----	----	----	----	----	----	----	----	----	----	----	----	----	----	----	----	----	----	----	----	----	----	----	----	----	----	----	----	----	----	----	----	----	----	----	----	----	----	----	----	----	----	----	----	----	----	----	----	----	----	----	----	----	----	----	----	----	----	----	----	----	----	----	----	----	----	----	----	----	----	----	----	----	----	-----



Výstup
Exit E1



Přestup
Transfer

A

Zde stojíte
You are here

B




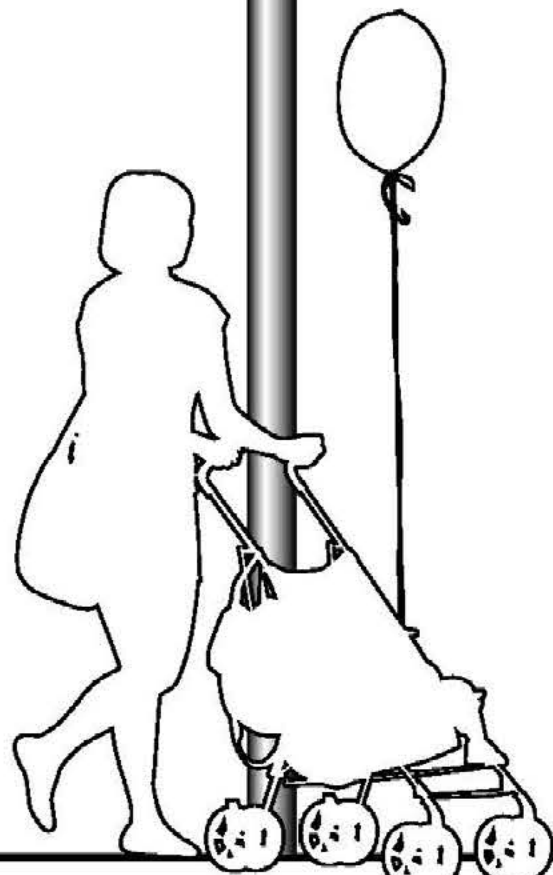



Děkujeme, že umožňujete svým výhled
přijemným osobám se sníženou schopností
zohlednit a orientovat.
Thank you allowing you to take advantage
of the elevator primarily people
with reduced mobility orientation.

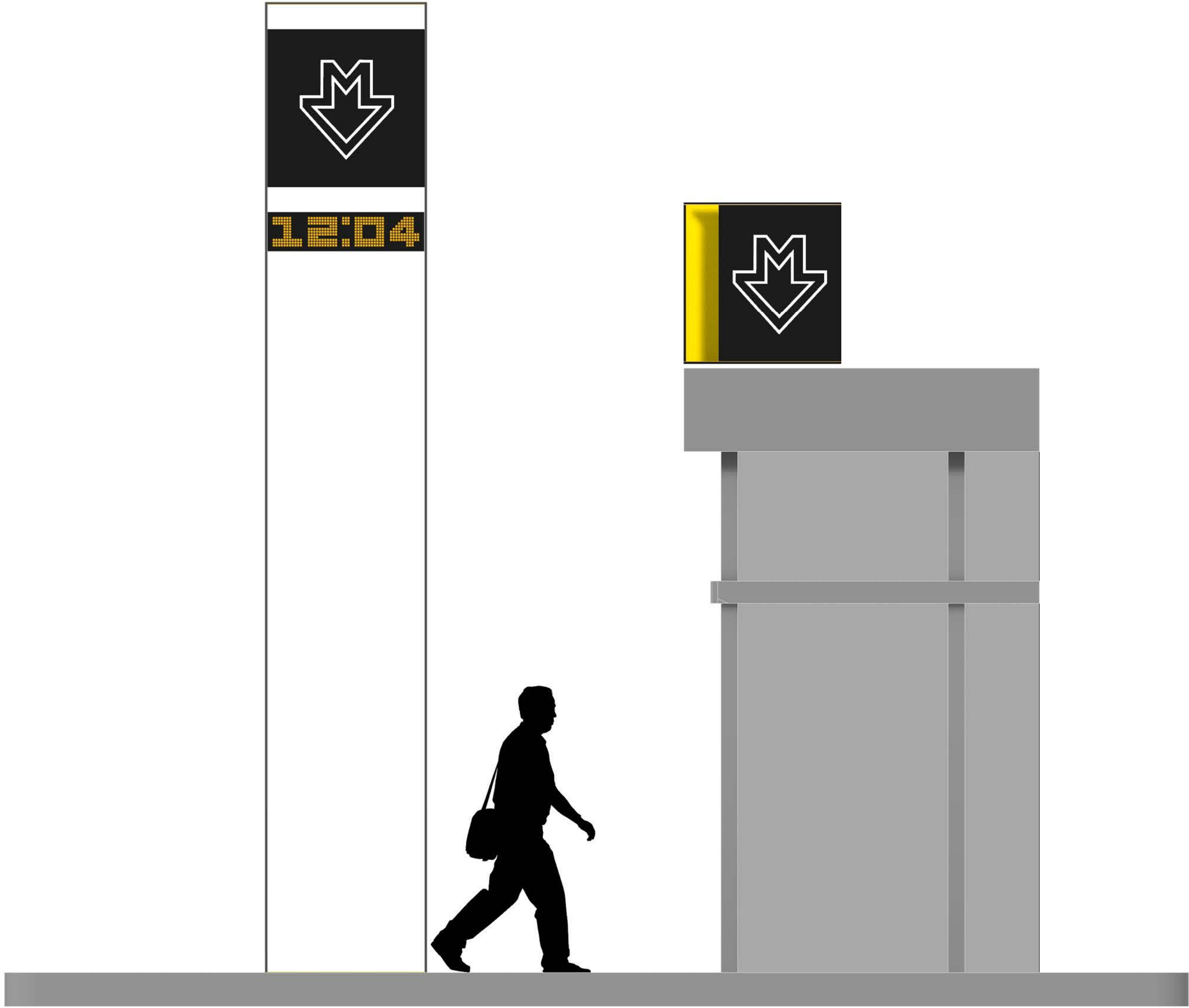






























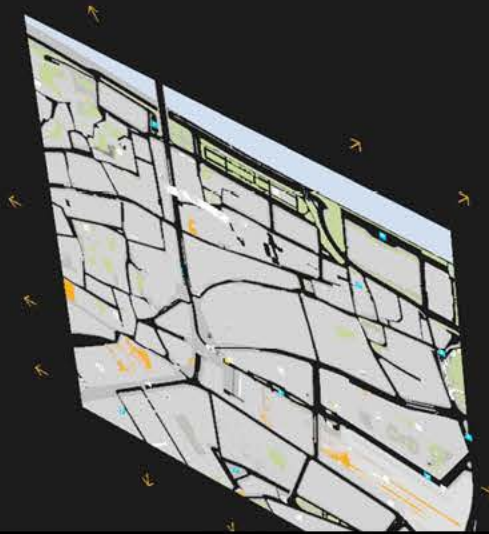
C
B

214

1	2	3	4	5	6	7	8	9	10
11	12	13	14	15	16	17	18	19	20
21	22	23	24	25	26	27	28	29	30
31	32	33	34	35	36	37	38	39	40
41	42	43	44	45	46	47	48	49	50
51	52	53	54	55	56	57	58	59	60
61	62	63	64	65	66	67	68	69	70
71	72	73	74	75	76	77	78	79	80
81	82	83	84	85	86	87	88	89	90
91	92	93	94	95	96	97	98	99	100

nové Město
Náměstí Republiky

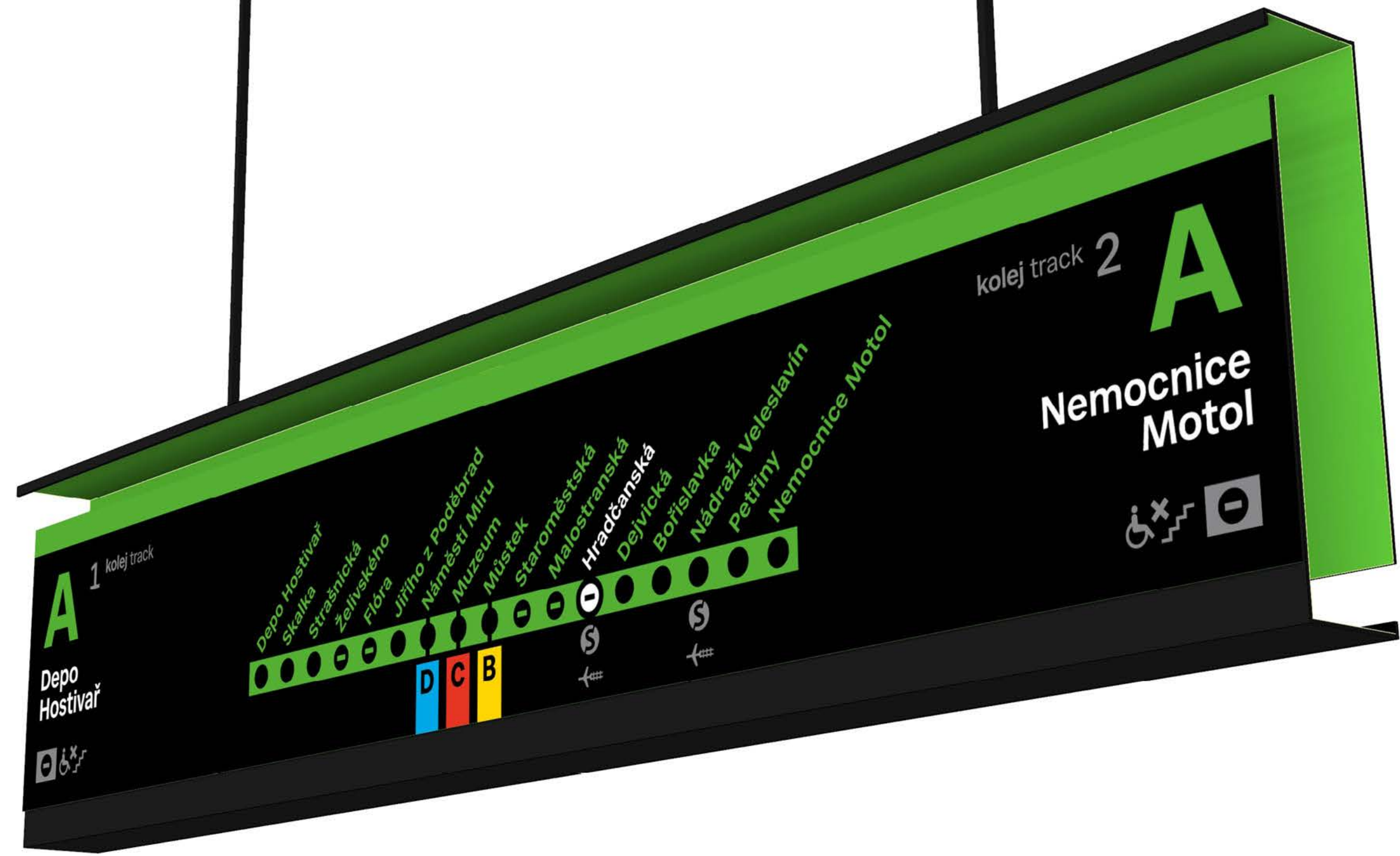
- ↑ Revoluční
- ← staré Město
Celetná
- ← Na Příkopě
Můstek
- Na Poříčí
Karlín
Florenc
- V Celnici
Masarykovo
nádraží





nové Město
Náměstí Republiky


- ↑ Revoluční
- ← staré Město
Celetná
- ← Na Příkopě
Můstek
- Na Poříčí
Karlín
Florenc
- V Celnici
Masarykovo
nádraží



















dočasná změna
temporary change



**obousměrné přerušení provozu Tram
od soboty 28.8.2024
do pátku 15.10.2024
na nábřeží Edvarda Beneše**
No Tram service
from Saturday, 28 August 2024
until Friday, 15 October 2024
along the Edvard Beneš Embankment

Změny tras linek Tram denní provoz
Tram Route daytime operation Changes

15 Olšanské hřbitovy — Dlouhá třída
— Strossmayerovo náměstí —
Veletřzní palác — Vystaviště


17 Levského / Sídliště Modřany —
Staroměstská — Malostranská
— Chotkovy sady — Sparta —
Strossmayerovo náměstí — Vozovna
Kobylisy


Zavedená nová linka Tram
introduced the new one Tram line

27 Levského — Nádraží Braník —
Výtoň — Palackého náměstí —
Jiráskovo náměstí — Národní
divadlo — Staroměstská —
Malostranská — Staroměstská —
Právnická fakulta — Čechův most —
— Národní divadlo — Staroměstská
náměstí — Palackého náměstí —
Výtoň — Nádraží Braník — Sídliště
Modřany

Změny tras linek Tram noční provoz
Tram Rout night-time operation Changes

93 Vozovna Pankrác — Staroměstská
— Malostranská — Staroměstská
sady — Sparta — Chotkovy
náměstí — Sídliště Dáblice

 +420 296 19 18 17
www.dpp.cz

pid 

dočasná změna
temporary change




BUS 135



 +420 296 19 18 17
www.dpp.cz

pid 

dočasná změna
temporary change



**obousměrné přerušení provozu Tram
od soboty 28.8.2024
do pátku 15.10.2024
na nábřeží Edvarda Beneše**
No Tram service
from Saturday, 28 August 2024
until Friday, 15 October 2024
along the Edvard Beneš Embankment

Změny tras linek Tram denní provoz
Tram route daytime operation Changes

15 Olšanská hřbitov — Dlouhá třída
— Srochmayerovo náměstí —
Velebný palác — Vršovice


17 Levinského / Sídliště Modřany —
Staroměstská — Malostranská
— Chotkovy sady — Sparta —
Srochmayerovo náměstí — Vozovna
Kobylisy


Zavedená nová linka Tram
Introduced the new one Tram line

27 Levinského — Nádraží Braník —
Jiráskovo náměstí — Palackého
náměstí — Staroměstská —
Národní — Malostranská —
Právnícká — Český most —
— Národní divadlo — Staroměstská
náměstí — Jiráskovo
náměstí — Palackého náměstí —
Výtoň — Nádraží Braník — Sídliště
Modřany

Změny tras linek Tram noční provoz
Tram route night-time operation Changes

88 Vozovna Pankrác — Staroměstská
— Malostranská — Chotkovy
náměstí — Sídliště Úbříčce

 +420 296 19 18 17
www.dpp.cz

pid 

dočasná změna
temporary change



**obousměrné přerušení provozu tram
od soboty 28.8.2024
do pátku 15.10.2024
na nábřeží Edvarda Beneše**
No Tram service
from Saturday, 28 August 2024
until Friday, 15 October 2024
along the Edvard Beneš Embankment

Změny tras linek Tram denní provoz
Tram route daytime operation Changes

15 Olšanská hřbitov — Dlouhá třída
— Srochmayerovo náměstí —
Velebný palác — Vršovice

17 Levinského / Sídliště Modřany —
Staroměstská — Malostranská
— Chotkovy sady — Sparta —
Srochmayerovo náměstí — Vozovna
Kobylisy

Zavedená nová linka Tram
Introduced the new one Tram line

27 Levinského — Nádraží Braník —
Jiráskovo náměstí — Palackého
náměstí — Staroměstská —
Národní — Malostranská —
Právnícká — Český most —
— Národní divadlo — Staroměstská
náměstí — Jiráskovo
náměstí — Palackého náměstí —
Výtoň — Nádraží Braník — Sídliště
Modřany

Změny tras linek Tram noční provoz
Tram route night-time operation Changes

88 Vozovna Pankrác — Staroměstská
— Malostranská — Chotkovy
náměstí — Sídliště Úbříčce

 +420 296 19 18 17
www.dpp.cz

pid 



dočasná změna
temporary change



BUS 135



 +420 296 19 18 17
www.dpp.cz

pid 



dočasná změna
temporary change

**obousměrné přerušení provozu Tram
od soboty 15.10.2024
na nábřeží Edvarda Beneše
do pátku 28.8.2024**
No Tram service
from Saturday, 15 October 2024
along the Edvard Beneš Embankment
until Friday, 28 August 2024

Zavedená nová linka Tram
introduced the new one Tram

27
Levského — Nádraží
Vratislav — Palackého
Uřádků — Staroměstská
divadlo — Staroměstská
Malostranská — C
právnícká fakulta — C
Národní divadlo — Palackého
náměstí — Nádraží
Vratislav — Nádraží
Modřany

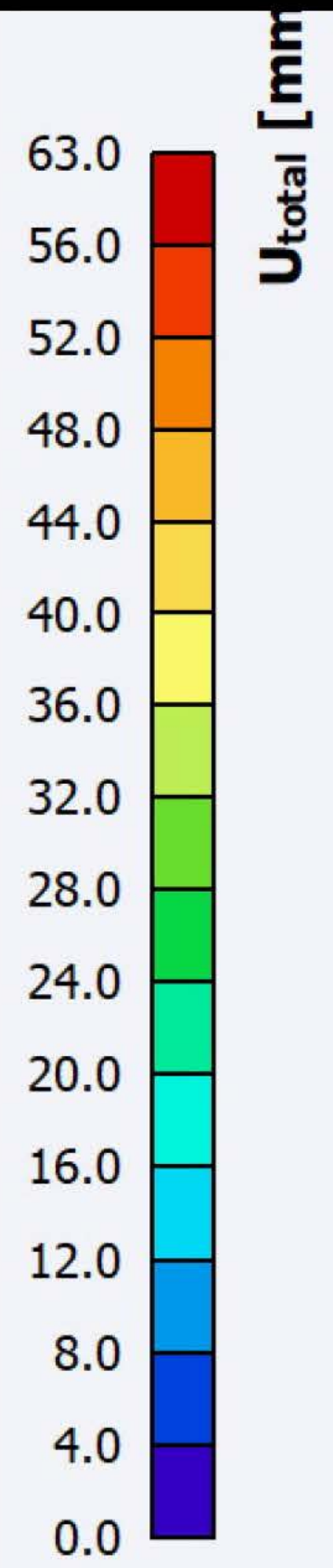
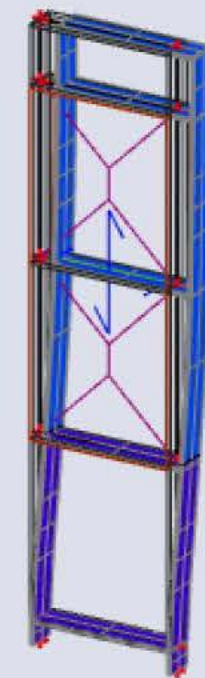
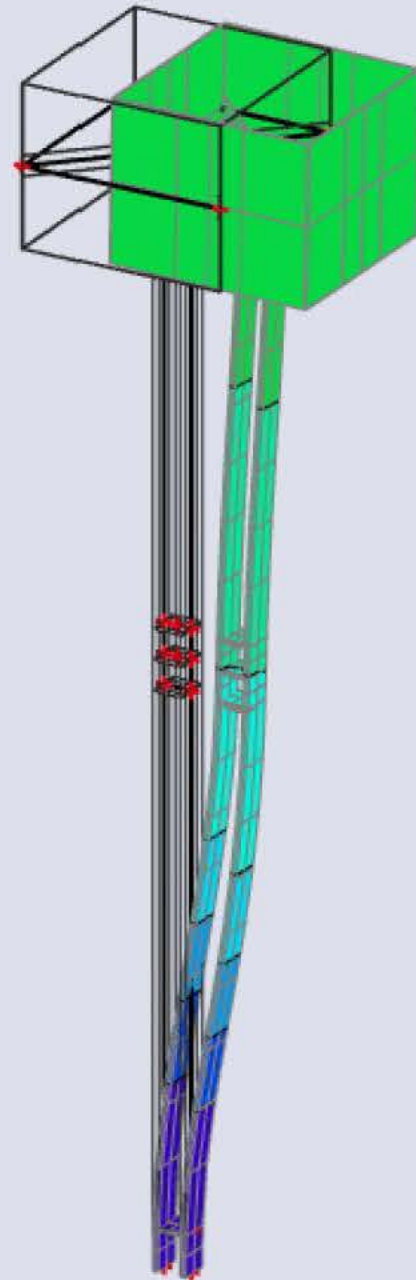
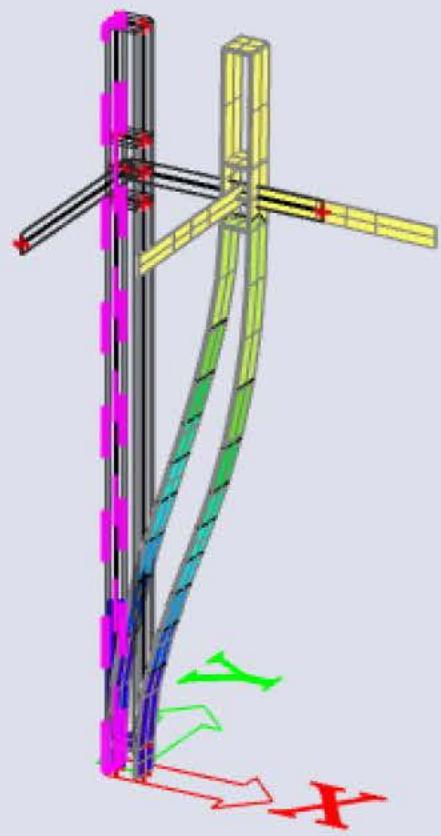
15
Změny tras linky Tram denní provoz
Tram Route daytime operation Changes
Olšanské hřbitovy — Dlouhá třída
— Strossmayerovo náměstí —
Veletzní palác — Vystavěště
— Staroměstská — Malostranská
— Vozovna

17
Kopčany
Strossmayerovo náměstí — Vozovna
— Chotkovy sady — Sídliště
Staroměstská — Vozovna

93
Změny tras linky Tram noční provoz
Tram Rout night-time operation Changes
Staroměstská — Staroměstská
Pankrác — Chotkovy
— Malostranská — Strossmayerovo
náměstí — Sídliště Dablice
sady — Sparta — Sídliště Dablice

+420 296 19 18 17
www.dpp.cz



















Implementace a budoucnost

Filip Drápal, ROPID

Fáze pilotů: co chystáme?

Metro

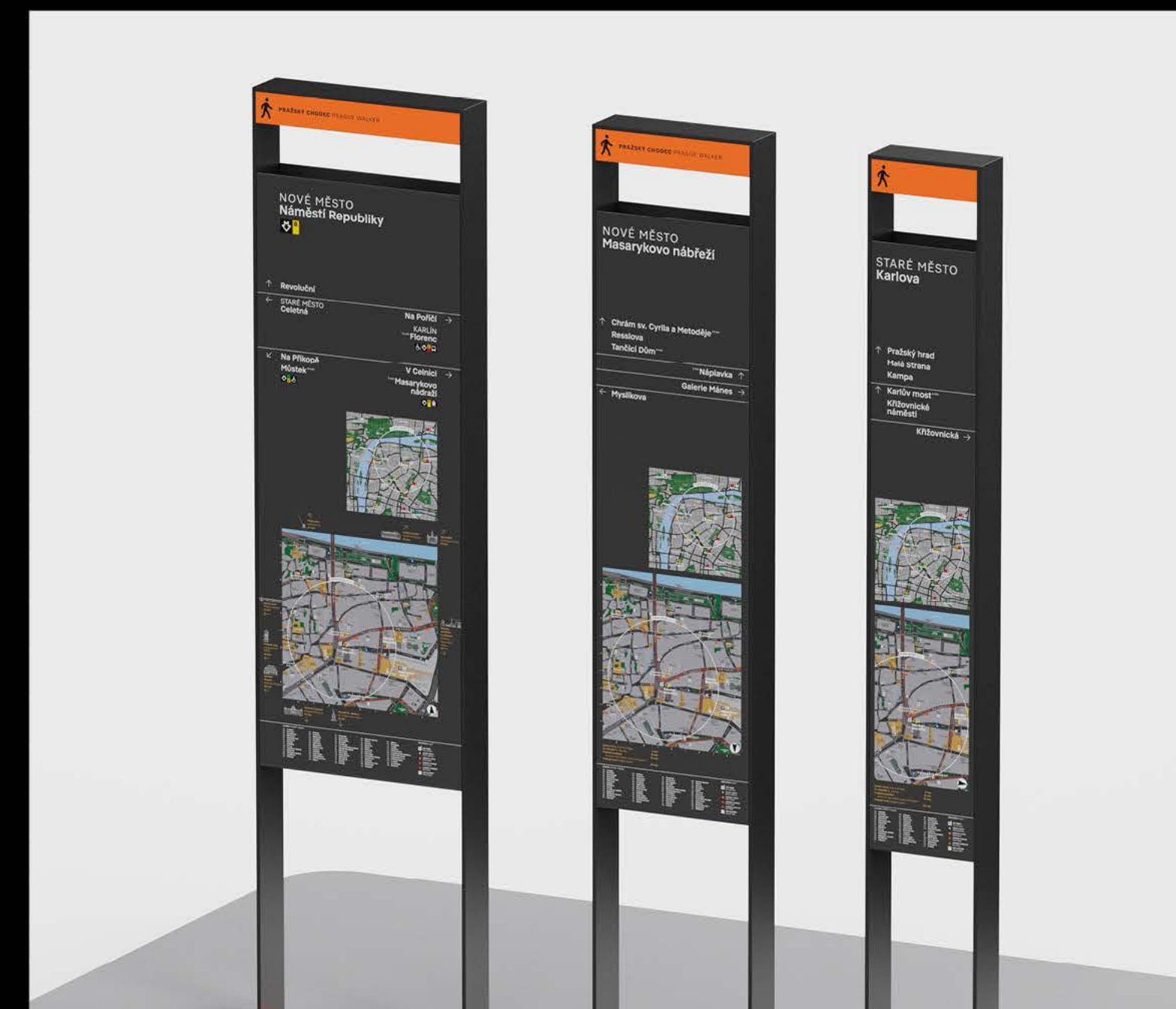

- Palmovka (dodělat druhou půlku + nové nosiče)
- Háje, Náměstí Republiky – metro i povrch komplet
- Diskuze o poloze nosičů i obsahu
- Digitální informace včetně logiky zobrazení



Fáze pilotů: co chystáme?

Pěší navigace

- Palackého náměstí – pěší prvky a označení vstupu do metra
- Pěší trasa Staroměstské náměstí → Výstaviště
- Terminál Černý Most – koexistence s dálkovými autobusy
- Digitální panely na zastávkách (kdy mi to jede a proč mi to nejede)



Fáze pilotů: co chystáme?

Zastávky povrchové dopravy











- Nová podoba označníků
- Digitální panely na zastávkách (kdy mi to jede a proč mi to nejede)
- Co bude na zastávkách za informace?
- A které budou papírové a které elektronické?



Fáze pilotů: co chystáme?



Vozy a železnice

- Vozy
přestupní obrazovky – autobusy i tramvaje
- Nádraží (Holešovice)
kombinace systému Prahy a celé ČR

16	odjezdy departures	tarifní pásmo fare zone P	10 Sídliště Řepy  1 min
	● Flora 		13 Vozovna Žižkov  2 min
	○ Olšanské hřbitovy		 A Skalka  5 min
	○ Želivského		15 Olšanské hřbitovy  6 min
	○ Želivského 		136 Jižní Město  6 min
	○ Vinohradské hřbitovy		16 Vozovna Motol  7 min
	○ Krematorium Strašnice		175 Florenc  7 min
	○ Vinice		
	○ Solidarita		
čtvrtek 7. 4.	12:24		

Aby nám neujel vlak ani metro...

Není čas ztrácet čas!



- Běží celá řada projektů na nové stavby a rekonstrukce:
- vlak na letišťě, Terminál Smíchov, rekonstrukce dalších nádraží v Praze
- Metro D, Depo Zličín, rekonstrukce Jiřího z Poděbrad nebo Českomoravské
- Středočeský kraj bude kupovat spoustu nových označnicků

Neuspěchat, ale nepromeškat!

To do list:

- Obhájit projekt u nového vedení Prahy
- Získat peníze na pilotování a průzkumy
- Dopracovat grafiku a připravit manuály
- Otestovat nové nosiče
- Získat podněty od veřejnosti a zapracovat do finální podoby JIS
- Získat peníze na obnovu prvků a včas podchytit přípravu nových staveb

Najít správnou rovnováhu mezi:

- **hezké**
- **praktické**
- **udržitelné**
- **ekonomické**

Chceme být nejlepší, ale chtít nestačí

- Nutná změna přístupu a myšlení
- Něco to bude stát, ale ve srovnání s náklady na hrubé stavby je to zlomek
- Chce to čas a nepůjde to hned → nechceme udělat nevratné chyby

