Schémata PID

Praha Středočeský kraj

duben 2018

PRAŽSKÁ INTEGROVANÁ DOPRAVA

234 704 560

www.pid.cz

Vydal ROPID a IDSK, duben 2018
(Uzávěrka dat 30. 3. 2018)

Vážení cestující,

pro snadnou orientaci při cestování Pražskou integrovanou dopravou Vám přinášíme dopravní schémata a plánky s platností k 1. dubnu 2018.

Ve všech uvedených schématech a pláncích je zachycen trvalý stav, není-li uvedeno jinak, známý k datu uzávěrky.

Přejeme Vám příjemné a bezstarostné cestování Pražskou integrovanou dopravou.

Autoři plánků a schémat:
Ing. Pavel Macků (též sazba); Martin Pavlů; Bc. František Brynda; Martin Chlup
Foto: Jan Freitag, DIS a Ing. Blanka Brožová

Seznam stanic s pokladnami ČD s prodejem vybraných jízdních dokladů PID

Prodej zajištěn v rámci otevírací doby pokladny ČD.

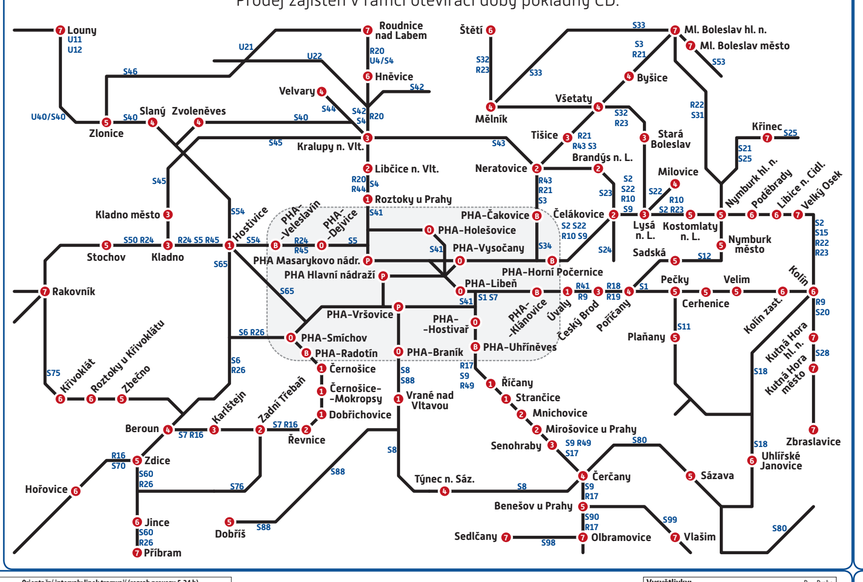

Železnice v PID tarifní pásma

Ve stanicích a zastávkách, kde není možné označit jízdenku PID, může cestující použít jízdenku PID jen tehdy, pokud ji má již označenu zpětného dopravního prostředku PID nebo z jiné železniční stanice PID a jízdenka vyhovuje pro zamýšlenou cestu pásmovou a časovou platností. Jinak bude ve vlaku odbaven dle platného tarifu železničního dopravce.

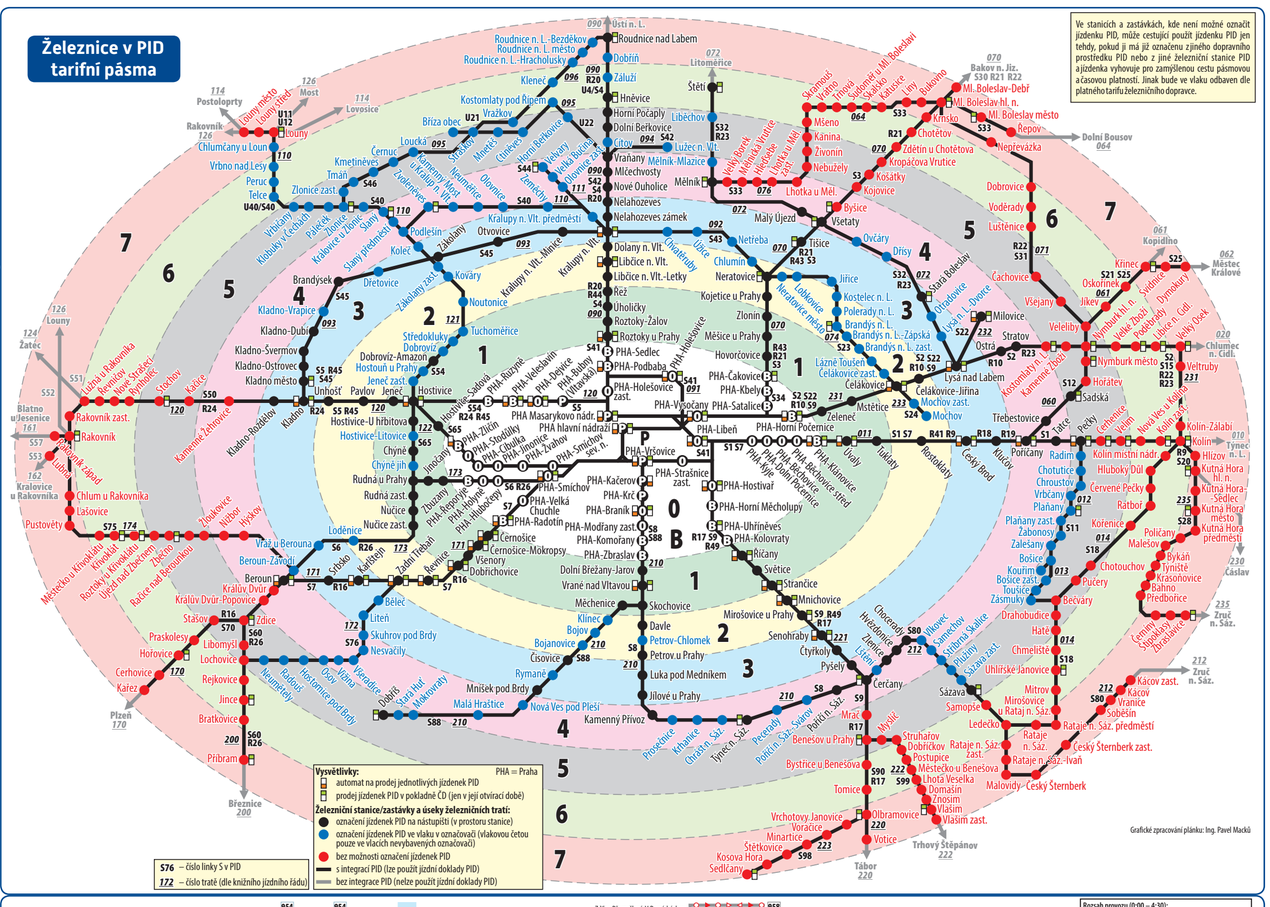

Grafické zpracování plánku: Ing. Pavel Macků

Denní provoz kolejové dopravy PID v Praze

Orientační intervaly linek tramvají (rozsah provozu 5-24 h)							
Linky	Pracovní den			Sobota		Neděle a svátek	Denně
	7-9	9-14	14-18	7-12	12-20	7-12	12-20	20-24
9	4	5	4	7,5	7,5	10	7,5	10
17, 22	4 (8)	5 (10)	4 (8)	7,5 (15)	7,5 (15)	10 (20)	7,5 (15)	10 (20)
6	8	10	8	7,5	7,5	10	7,5	10
1, 2, 3, 5, 7, 8, 10, 11, 12, 13, 14, 15, 16, 18, 20, 25, 26								
–	8	10	8	15	15	20	15	20
24	8	10	8	–	–	–	–	–
4, 21	8	–	8	–	–	–	–	–
23	–	30	30	15-30	15-30	20-30	15-30	–
3	v úseku Levského – Nádraží Braník v provozu jen v pracovní dny ráno a odpoledne							
16	v úseku Sídliště Řepy – Kotlářka v provozu jen v pracovní dny ráno a odpoledne							
17	údaj v závorce platí pro úsek Vozovna Kobylisy – Výstaviště Holešovice							
22	údaj v závorce platí pro úsek Bílá Hora – Vypich a Nádraží Hostivař – Radošovická							

Orientační intervaly linek metra (rozsah provozu 5-24 h)													
Linky	Pracovní dny					Sobota				Neděle a svátky			Denně
	5-6	6-10	10-14	14-18	18-20	5-8	8-11	11-20	5-12	12-16	16-20	20-24	
A	10-7,5	2-4	5	3-4	5-7,5	10	7,5	7,5	10	7,5	7,5	7,5	7,5-10
	10-7,5	4-8	10	6-8	7,5-10	10	7,5	7,5	10	7,5	7,5	7,5	7,5-10
B	10-7,5	2-4	5	2-4	5-7,5	10	7,5	7,5	10	7,5	7,5	7,5	7,5-10
C	10-6	2-3	3-4	2-3	4-7,5	10	7,5	7,5	10	7,5	7,5	7,5	7,5-10
	10-6	2-3	7,5	4-6	7,5	10	7,5	7,5	10	7,5	6	7,5	7,5-10

zvýrazněný údaj platí pro úsek Skalka – Depo Hostivař
zvýrazněný údaj platí pro úsek Ládví – Letňany

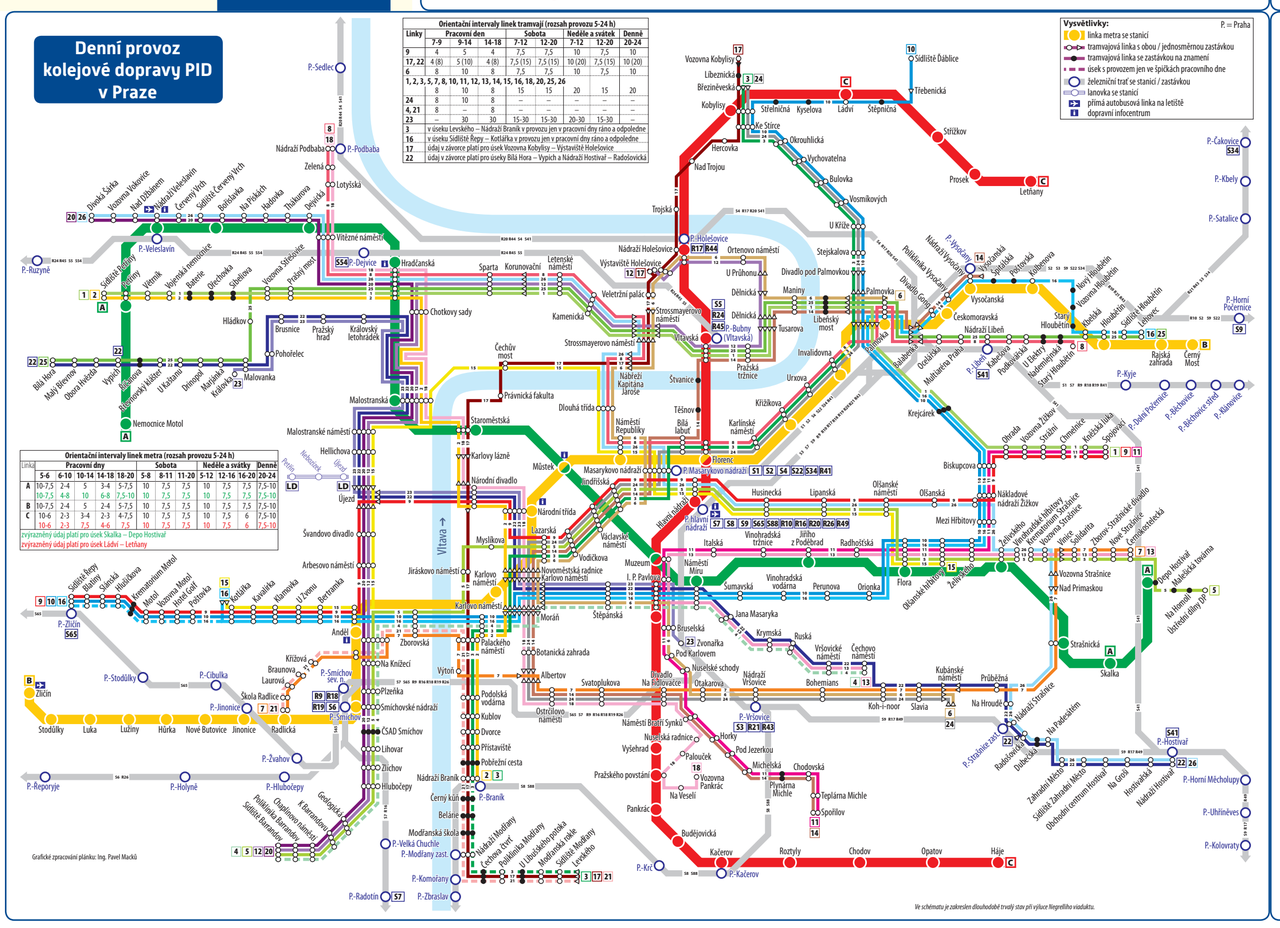

Grafické zpracování plánku: Ing. Pavel Macků

Noční provoz PID

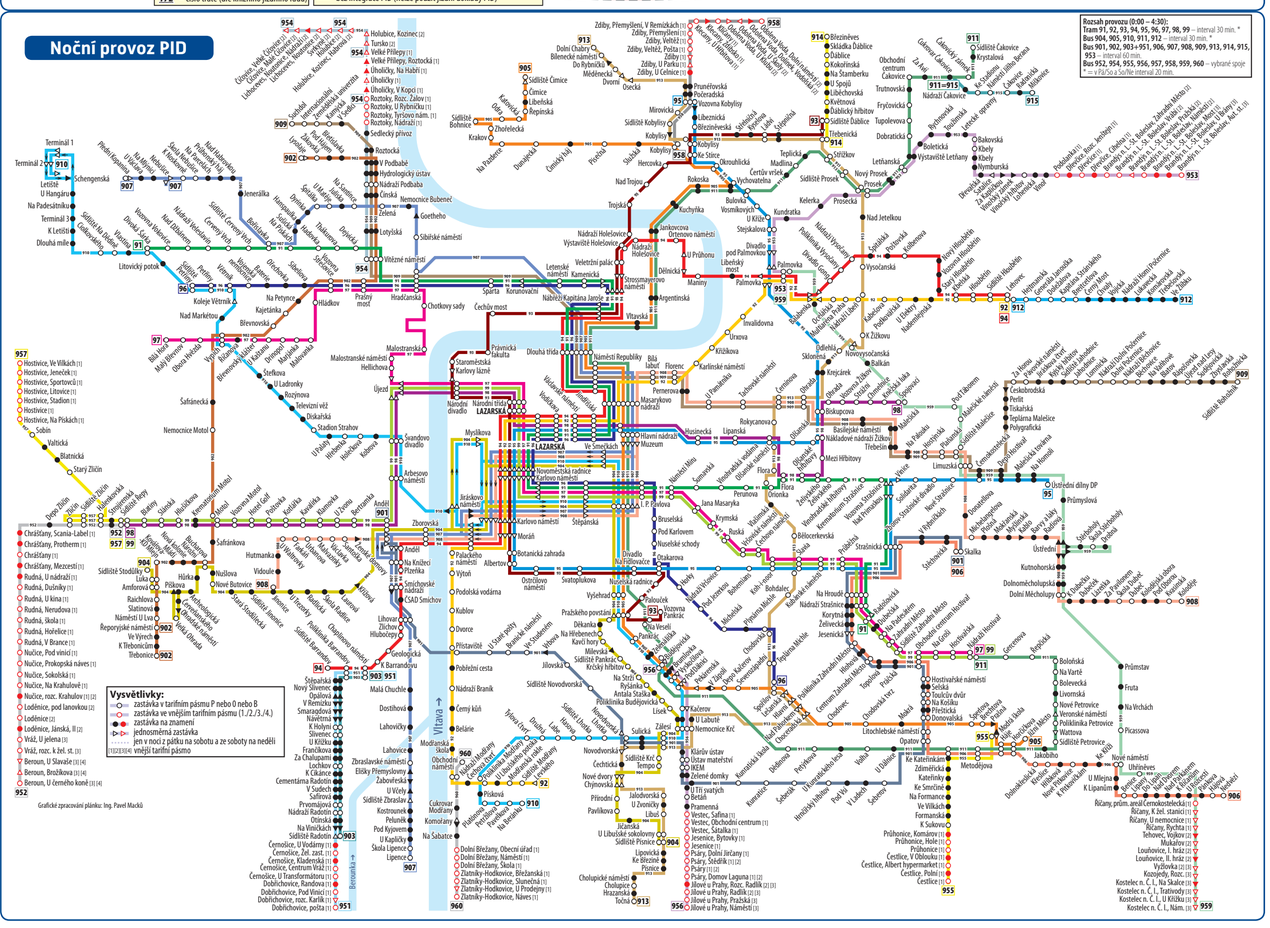

Grafické zpracování plánku: Ing. Pavel Macků

Denní linky PID Praha a okolí

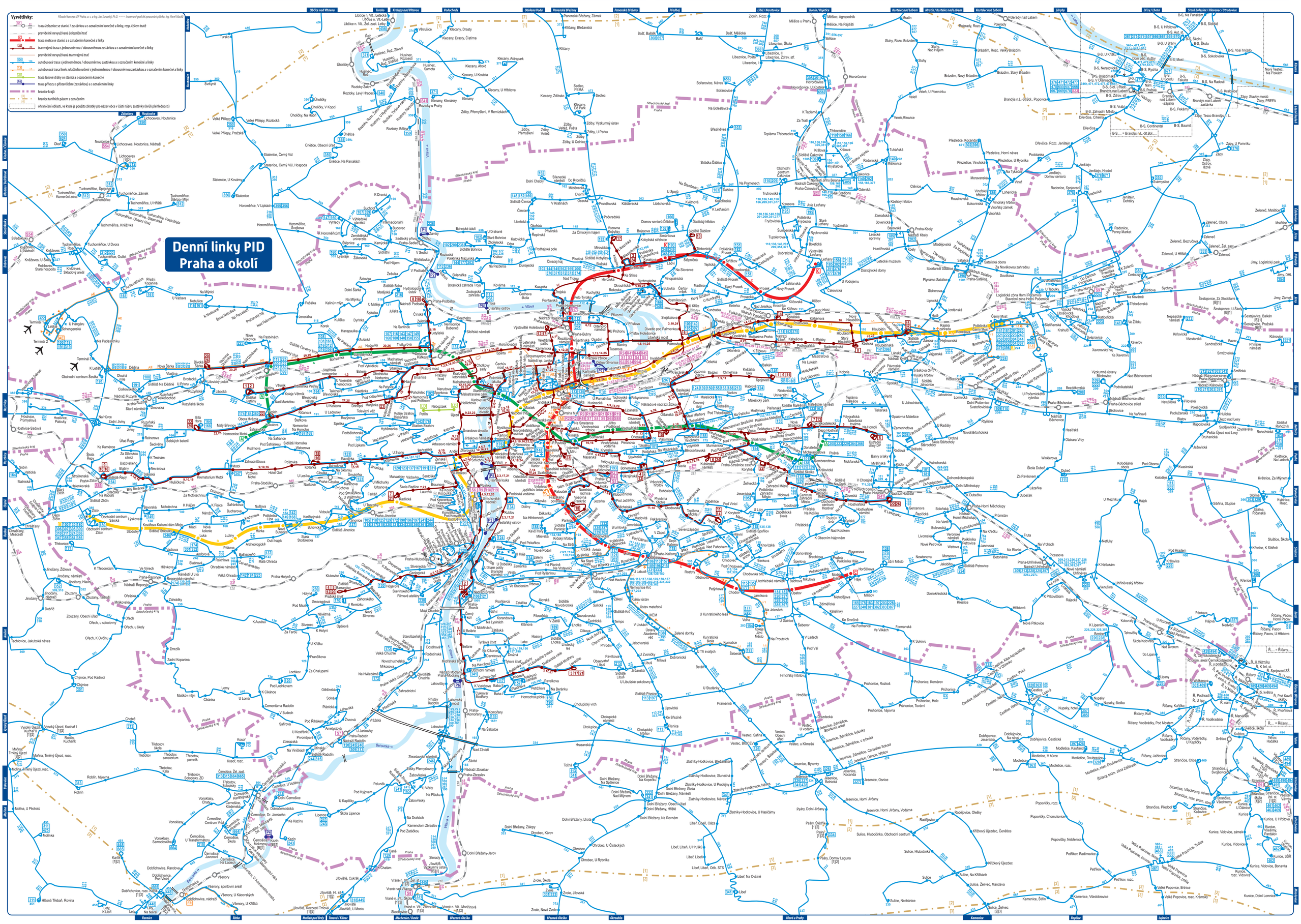

Grafické zpracování plánku: Ing. Pavel Macků

Denní linky PID
Středočeský kraj

KLADNO

Orientační plán – Schéma linek PID

Informace o tarifu v Kladně a okolí

Jízdenky PID pro jednotlivou jízdu platí na autobusových a železničních linkách PID; neplatí na linkách SID!

Jízdenky MHD Kladno pro jednotlivou jízdu platí pouze na autobusových linkách PID a pouze pro cestu na území města Kladna.
Neplatí na linkách 608, 617, 621, 622 a na železnici!

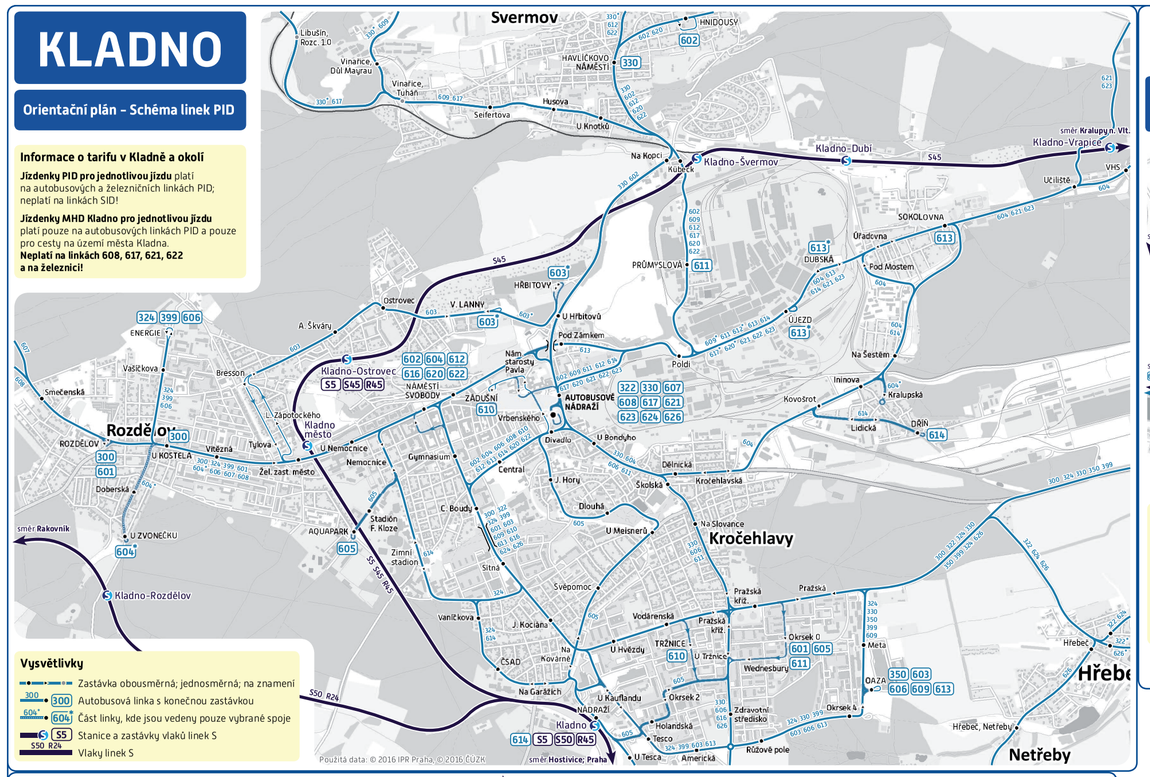

KRALUPY NAD VLTAVOU

Orientační plán – Schéma linek PID

Kromě tarifu PID platí také místní tarif **MHD Kralupy nad Vltavou**, který zahrnuje jednotlivé nepřestupní jízdné. Jednotlivá jízdenka místního tarifu z předprodeje nebo zakoupená u řidiče platí v rámci obvodu MHD Kralupy nad Vltavou jako nepřestupní, tj. vždy na jednu jízdu daným spojem bez ohledu na vzdálenost, a postrádá platnosti okamžikem vystoupení cestujícího z autobusu. Neplatí na železnici a autobusových linkách 316 a 820.

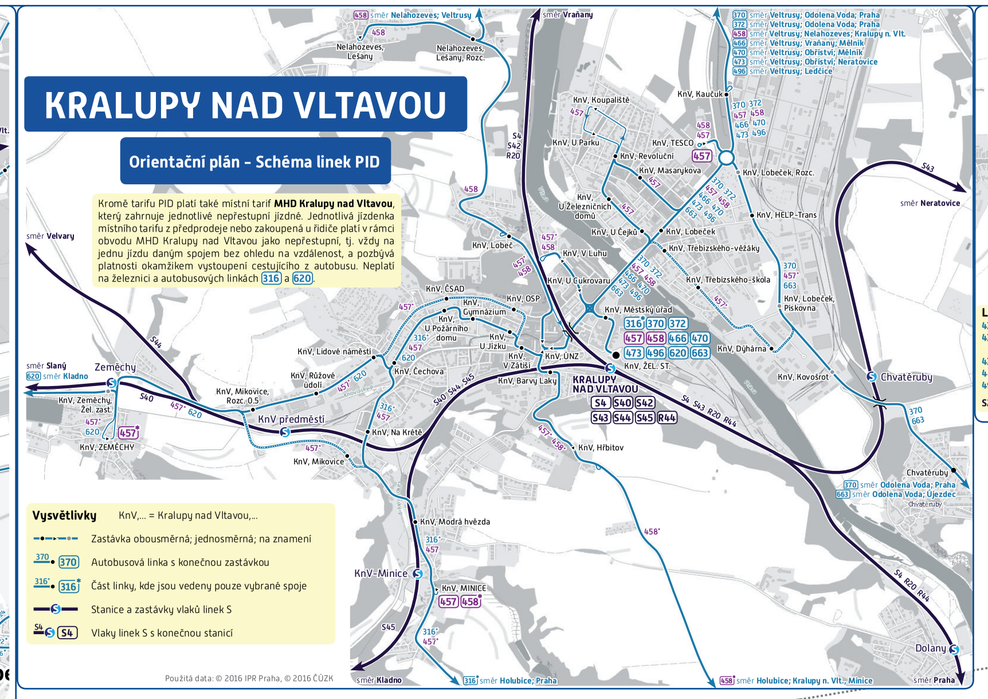

MILOVICE

Orientační plán – Schéma linek PID

Vysvětlivky M,... = Milovice,...

- Zastávka obousměrná; jednosměrná; na znamení
- A32 Autobusová linka s konečnou zastávkou
- S Stanice a zastávky vlaků linek S
- S22 Vlaky linek S

Linky PID:

- **A32** Lysá n. L. – Benátecká Vrutice – Milovice – Straky – Vlkava
- **A34** Benátky n. Jiz. – Benátecká Vrutice – Milovice – Straky – Čihošť – Dvorý – Nymburk
- **A36** Milovice – Boží Dar – Lipník – Cachovice – Vlkava – Nymburk
- **A42** Lysá n. L. – Benátecká Vrutice – Benátky n. Jiz.
- **A97** Milovice – Kostomlaty n. L. – Nymburk
- **S22** Milovice – Lysá n. L. – Praha Masarykovo n. / hl. n.

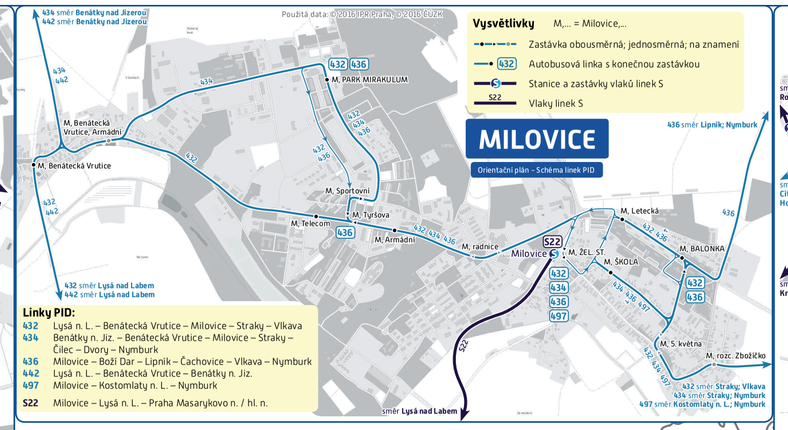

MĚLNÍK

Orientační plán – Schéma linek PID

Z důvodu opravy mostu Josefa Straky přes Labe dochází **od 13. listopadu 2017 do 14. listopadu 2018** ke změně trasy linek **464, 466, 468** a **475**.

Vysvětlivky M,... = Mělník,...

- Zastávka obousměrná; jednosměrná; na znamení
- 349 349 Autobusová linka s konečnou zastávkou
- 471 471 Část linky, kde jsou vedeny pouze vybrané spoje
- S S5 Stanice a zastávky vlaků linek S, konečná stanice
- S23 R23 Vlaky linek S

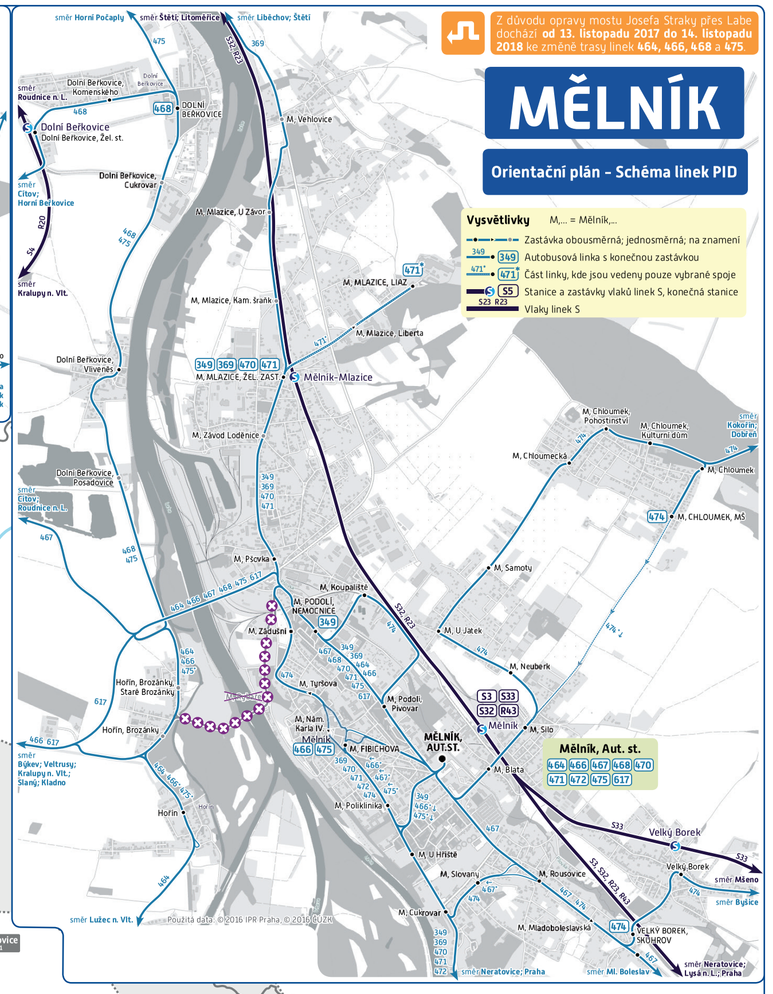

NYMBURK

Orientační plán – Schéma linek PID

Zastávka **N, žel. st. město** je dočasně **mimo provoz.** Na zřízení zastávky se pracuje.

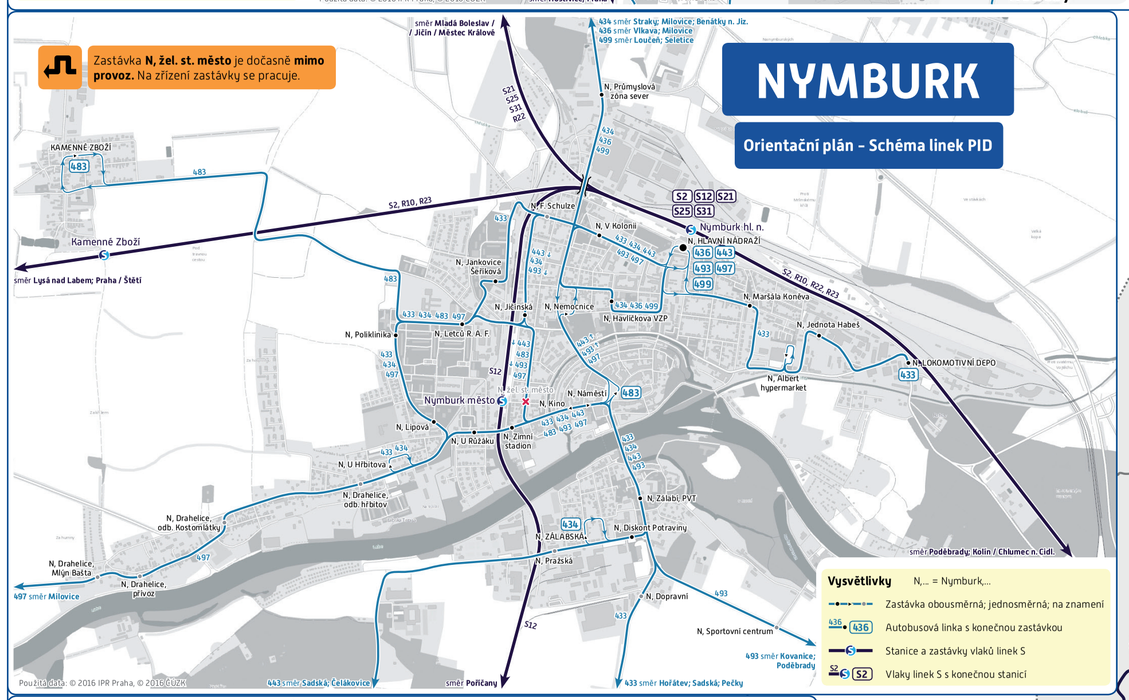

NERATOVICE

Orientační plán – Schéma linek PID

Vysvětlivky N,... = Neatovice,...

- Zastávka obousměrná; jednosměrná; na znamení
- 348 348 Autobusová linka s konečnou zastávkou
- 470 479 479 Část linky, kde jsou vedeny pouze školní spoje
- S S Stanice a zastávky vlaků linek S
- S3 S3 Vlaky linek S

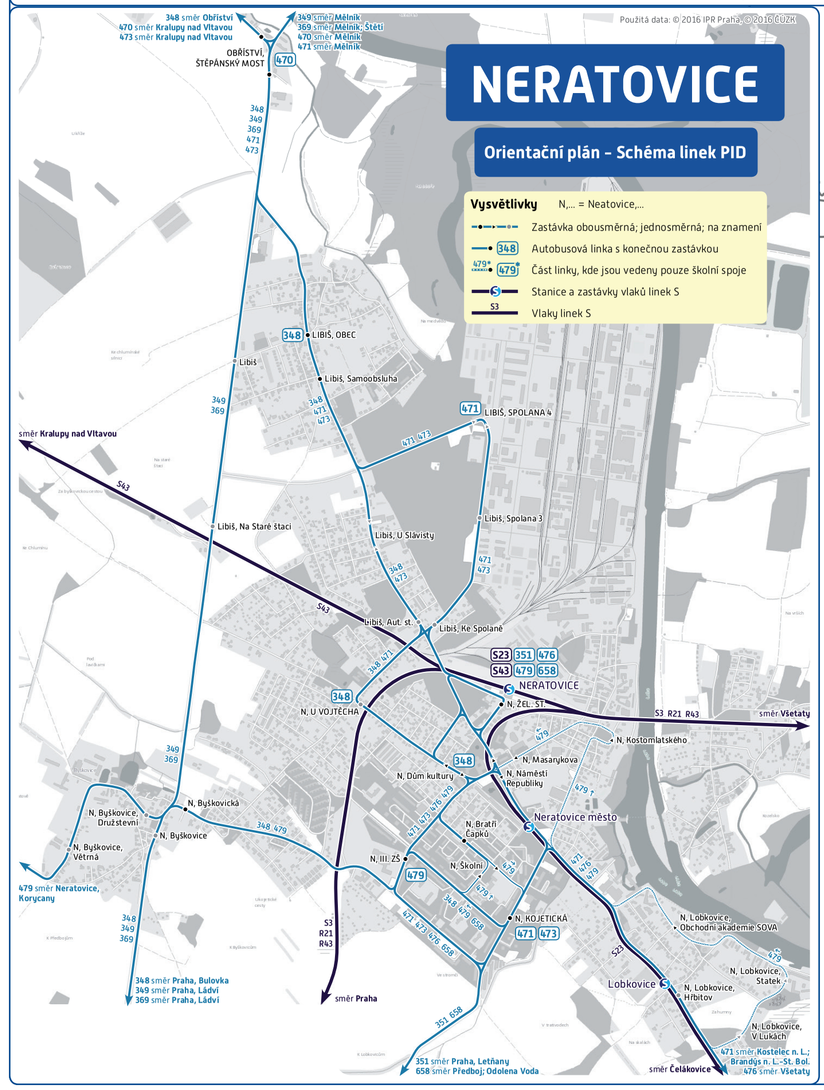

Vysvětlivky

- trasy metra v Praze (v tarifním dvojpásmu P)
- trasa příměstských a regionálních autobusů PID
- trasa železnice integrované v systému PID (Esko)
- trasa autobusů DÚK s uznáváním tarifu PID
- hranice tarifních pásem PID
- hranice Středočeského kraje
- Abc města
- městys
- obec/část obce
- zastávka v docházkové vzdálenosti

Hranice tarifních pásem PID jsou pouze orientační, rozhodující je tarifní pásmo uvedené v jízdním řádu konkrétní linky.

© Martin Pavlů, ROPID & ISDK, duben 2018

PODĚBRADY
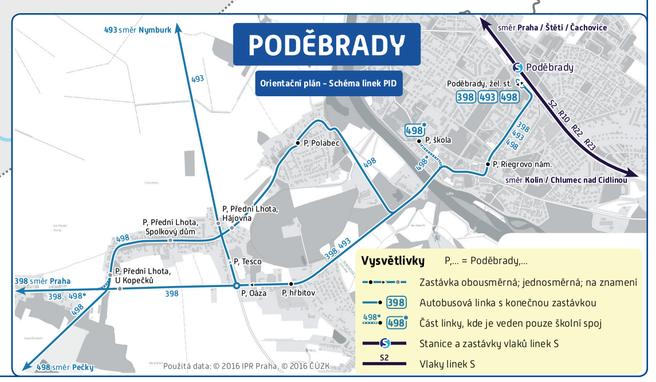
Orientační plán – Schéma linek PID