

pid



Turistické linky PID

v roce 2023



pid pražská integrovaná
doprava

Dopravci PID



Obsah

Kalendář provozu linek v roce 2023	4
📁 Mníšecký cyklobus	6
📁 Cyklobus Český ráj	8
📁 Kokořínský cyklobus	10
🚗 Pražský motoráček	14
🚗 Výletní vlak Český ráj	16
🚗 Kokořínský rychlík	18
🚗 Cyklohráček	20
🚗 Cyklovlak Cyklo Brdy	22
🚗 Rakovnický rychlík	24
🚗 Posázavský motoráček	26
🚗 Lužickohorský rychlík	28
🚗 Historická linka 41	30
🚗 Historická linka 42	32
🚂 Lanová dráha	34
Ostatní turistické linky DPP	35



Web PID

www.pid.cz



Aplikace PID Lítačka

k dispozici pro platformy Android a iOS



Facebook PID

www.facebook.com/PrazskaIntegrovanaDoprava



Twitter PID

www.twitter.com/PIDoficialni



Instagram PID

www.instagram.com/PIDoficialni



YouTube PID

Pražská integrovaná doprava

Vysvětlivky

Lanovka na Petřín

V provozu celoročně a denně vyjma dvou revizních období 20. 3. – 6. 4. a 9. 10. – 27. 10. 2023.

Pražský motoráček

Linka 42

V provozu celoročně o všech víkendech a státních svátcích.

Posázavský motoráček

V provozu o víkendech a státních svátcích v období 25. 3. – 1. 10. 2023.

Lužickohorský rychlík

Kokořínský rychlík

Rakovnický rychlík

Cyklovlak Cyklo Brdy

Cyklovlak Český ráj

Cyklohráček

Mníšecký cyklobus

V provozu o víkendech a státních svátcích v období 25. 3. – 29. 10. 2023.

Linka 41

V provozu o víkendech a státních svátcích v období 25. 3. – 19. 11. 2023.

Cyklobus Český ráj

V provozu o víkendech a státních svátcích v období 27. 5. – 30. 9. 2023.

Kokořínský cyklobus

V provozu o víkendech a státních svátcích v období 1. 7. – 27. 8. 2023.












Mníšecký cyklobus

Dobříchovice • Mníšek pod Brdy • Kytín

Jízdní řád

Ⓢ	Ⓢ	Ⓢ	Ⓢ	Ⓢ	Ⓢ	Ⓢ	Ⓢ	Ⓢ	Ⓢ	Ⓢ
8:30↓	10:30↓	12:30↓	14:30↓	16:30↓		Dobříchovice, nádraží	10:00	12:00	14:00	16:00
8:33	10:33	12:33	14:33	16:33		<i>Všenory, U Kácovských</i>	9:57	11:57	13:57	15:57
8:40	10:40	12:40	14:40	16:40		Černolice  1	9:50	11:50	13:50	15:50
8:45	10:45	12:45	14:45	16:45		Řitka  2	9:45	11:45	13:45	15:45
8:47	10:47	12:47	14:47	16:47		<i>Řitka, Bučina</i>	9:43	11:43	13:43	15:43
8:55	10:55	12:55	14:55	16:55		Mníšek pod Brdy, náměstí  3  4	9:35	11:35	13:35	15:35
9:00	11:00	13:00	15:00			Mníšek pod Brdy, kaple  5  6	9:30	11:30	13:30	15:30
9:05	11:05	13:05	15:05			Kytín, náves  7	9:25↑	11:25↑	13:25↑	15:25↑

Ⓢ ... Jede v sobotu

† ... Jede v neděli a o státních svátcích

Nástup a výstup s jízdním kolem není možný v zastávkách označených kurzívou!

O Mníšeckém cyklobuse

Cyklobus jezdí **každou sobotu, neděli a státní svátky** až od 29. 3. do 29. 10. 2023. Svezte vás mezi údolím řeky Berounky a brdskými lesy. Spoje linky navazují v Dobřichovicích na vlaky linky S7 (trať Praha – Řevnice – Beroun) z obou směrů. Nakládku a vykládku kol si zajišťuje cestující sám, řidič poskytne případnou radu či pomoc. Cyklobus zlepšuje přístupnost výše položených cyklisticky atraktivních oblastí Brd veřejnou dopravou pro Pražany i obyvatele údolí Berounky. Provoz linky je zajištěn autobusem s přívěsem na přepravu jízdních kol.

Zajímavosti na trase



Černolické skály

Černolice • 0,7 km



Zámek Řitka

Řitka • 0,5 km • www.zamekritka.cz



Zámek Mníšek pod Brdy

Mníšek pod Brdy, náměstí • 0,3 km • www.zamek-mnisek.cz



Barokní areál Skalka

Mníšek pod Brdy, náměstí • 1,5 km

Unikátní místo nacházející se na lesnatém brdském hřebeni, kde je k vidění kostelík sv. Máří Magdalény, klášter, křížová cesta a poustevna. Areál byl vybudován koncem 17. století.



Muzeum trabantů v Nové vsi pod Pleší

Mníšek pod Brdy, kaple • 3,2 km • www.muzeumtrabantu.cz

V muzeu si můžete prohlédnout žluté trabanty z cest Dana Přebáně, který s nimi procestoval Hedvábnou stezku, Afriku, Jižní Ameriku i Austrálii a vydal se i z Indie do Prahy. Kromě trabantů, motorek a polského malucha z Přebáněových cestopisných snímků si můžete prohlédnout i 15 dalších aut.



Zámek Dobříš

Mníšek pod Brdy, kaple • 10 km • www.zamekdobris.cz

Tuto rozsáhlou trojkřídlovou stavbu rokokového zámku s výraznou fasádou a téměř čtvercovým dvorem doplňuje zajímavý francouzský a anglický park. Současná podoba zámku pochází z let 1745-1765.



Kostel nanebevzetí Panny Marie

Kytín, náves • 0,1 km





Cyklobus Český ráj

Mladá Boleslav • Mnichovo Hradiště
• Sobotka

Jízdní řád (výňatek)

🕒	🕒	🕒	🕒	🕒	🕒	🕒	🕒
8:20↓			Mladá Boleslav, aut. st.				17:42
8:27			Kosmonosy, nám.				17:35
8:36			Bakov n. Jíz., žel. zast.				17:26
8:40			Mnichovo Hradiště, Veselá				17:22
}	10:40↓	15:40↓	Mnichovo Hradiště, dopr. terminál	10:19	15:19	}	}
8:45	10:45	15:45	Mnichovo Hradiště, nám.	10:17	15:17	17:17	17:17
8:51	10:51	15:51	Mnichovo Hradiště, Dneboh	10:11	15:11	17:11	17:11
8:57	10:57	15:57	Boseň	10:06	15:06	17:06	17:06
9:00	11:00	16:00	Kněžmost, nám.	10:03	15:03↑	17:03	17:03
9:07		16:07	Branžež	9:56		16:56	16:56
9:12		16:12	Kněžmost, Srbsko	9:51		16:51	16:51
9:19		16:19	Libošovice, Podkost, hrad Kost	9:44		16:44	16:44
9:24		16:24	Libošovice, Vestec u Sobotky	9:40		16:40	16:40
9:27		16:27	Sobotka, koupaliště	9:37		16:37	16:37
9:29		16:29	Sobotka, nám.	9:35↑		16:35↑	16:35↑

🕒 ... Jede v sobotu


† ... Jede v neděli a o státních svátcích


♿ ... Všechny spoje jsou zajišťovány nízkopodlažním vozidlem

}

O Cyklobuse Český ráj

Vydejte se s PIDem **po Českém ráji** na kole a do dalších turisticky atraktivních míst.

Ve spolupráci s Královehradeckým krajem jsme pro Vás připravili možnost vydat se po Českém ráji na kole v rámci Tarifu PID. Cyklobusy budou jezdit od 27. května 2023 do 30. září 2023 **o víkendech a státních svátcích**. Linka 2 bude jezdit z Mladé Boleslavi přes Mnichovo Hradiště až do Sobotky a opačně.

Přepravu cyklobusem a na jízdním kole lze kombinovat s cestováním vlaky, které umožňují přepravu jízdních kol. Cestování cyklobusem linky 2 lze také kombinovat s dalšími cyklobusy, které Vás zavezou až do Královehradeckého kraje (mimo Tarif PID). Užijte si léto a vydejte se poznávat krásy Česka na kole.

Na linkách na území Středočeského kraje platí Tarif PID. Na území Královehradeckého a Pardubického kraje platí Tarif IDS IREDO a v Libereckém kraji platí Tarif IDOL.

Zajímavosti na trase



Loreta Kosmonosy

Kosmonosy, nám. • 0,2 km • www.kosmonosy.cz



Venkovní areál vodních vleků

Mnichovo Hradiště, Veselá • 1,2 km • www.veselyvlek.cz

V areálu se nachází čtyři dvousloupě vodní vleky a 6 překážek. Jízdu na lyžích nebo wakeboardu si zde užije jak pokročilý jezdec, tak začátečník. Kromě vleků zde najdete venkovní posilovnu či slackline.



Zřícenina skalního hradu Drábské světničky

Mnichovo Hradiště, Dneboh • 1,4 km



Hrad Kost

Libošovice, Podkost, hrad Kost • 0,1 km • www.hrad-kost.cz



Lovecký zámek Humprecht

Sobotka, nám. • 0,8 km • www.humprecht.cz

Zámek vystavěný v letech 1666-1668 zaujme na první pohled svým půdorysem ve tvaru elipsy. Uprostřed stavby se nachází 16 m vysoká hodovní síň, která je známa pro svoji výbornou akustiku a konají se zde často koncerty.



Zřícenina hradu Trosky

Sobotka, nám. • 8,6 km • www.hrad-trosky.cz



Prachovské skály

Sobotka, nám. • 12,5 km



Kozákov, nejvyšší hora Českého ráje

Sobotka, nám. • 25 km • www.humprecht.cz

Zdolejte na kole nejvyšší horu Českého ráje. Na vrcholu nechybí rozhledna, restaurace či dětské hřiště. Můžete si zde projít i zajímavou geologickou expozici.



Kokořínský cyklobus

Mělník • Mšeno • Kokořín • Blatce
• Doksy • Staré Splavy





O Kokořinském cyklobuse

Od 1. července do 27. srpna 2023 můžete každou sobotu, neděli a státní svátek vyrazit na výlet do CHKO Kokořínsko-Máchův kraj s cyklobusem, který tu jezdí už čtrtou sezónu. Jedná se o provoz celkem šesti párů spojů na linkách PID **693**, **695** a **697**, kde je cyklobus zajištěn midibusem s přívěsem upraveným pro přepravu jízdních kol. Víkendovými spoji dojedete do množství zajímavých turistických cílů, jakými jsou například hrady Kokořín a Houska, skladní bludiště ve Mšeně, Máchovo jezero v Doksech a mnoho dalších.

Jízdní řád pro linku 693

Ⓜ↑	Ⓜ↑		Ⓜ↑	Ⓜ↑
11:00↓		Mšeno, žel. st.		16:49
11:01		Mšeno, škola		16:48
11:02	16:25↓	Mšeno	11:24	16:47
11:03	16:26	Mšeno, Podolec  1	11:23	16:46
11:06	}	Mšeno, Skramouš, rozc.	}	16:43
11:08	}	Lobeč, Filipův Dvůr	}	16:41
11:10	}	Lobeč, pivovar	}	16:39
11:11	}	Lobeč, zámek  2	}	16:38
11:14	}	Nosálov	}	16:35
11:17	16:32	Nosálov, Libovice  3	11:17↑	16:32↑

Jízdní řád pro linku 695

Ⓜ↑	Ⓜ↑		Ⓜ↑	Ⓜ↑
8:20↓	19:50↓	Mělník, aut. nádr.	7:55	19:25
8:22	19:52	Mělník, Blata	7:52	19:22
8:23	19:53	Mělník, silo	7:51	19:21
8:25	19:55	Mělník, MŠ Chloumek	7:48	19:18
8:26	19:56	Mělník, Kokořinská	7:47	19:17
8:29	19:59	Lhotka, žel. st.	7:44	19:14
8:32	20:02	Střemy, Štampach	7:41	19:11
8:33	20:03	Nebužely, Kroužek	7:40	19:10
8:34	20:04	Vysoká, Harasov	7:39	19:09
8:36	20:06	Kokořín, K. Důl, Harakoko	7:37	19:07
8:38	20:08	Kokořín, K. Důl, U Grobiána	7:35	19:05
8:39	20:09	Kokořín, K. Důl, Rapín	7:34	19:04
8:40	20:10	Kokořín, K. Důl, Podhradí  4	7:33	19:03
8:42	20:12	Kokořín, K. Důl, Pokličky	7:31	19:01
8:44	20:14	Mšeno, Vojtěchov	7:29	18:59
8:46	20:16	Mšeno, Ráj	7:27	18:57
8:49	20:19	Mšeno, Romanov, Na Rovinách	7:24	18:54
8:50	20:20	Mšeno, Romanov	7:23	18:53
8:52	20:22	Mšeno, Podolec  1	7:21	18:51
8:53	20:23	Mšeno	7:20↑	18:50↑

Jízdní řád pro linku 697

Ⓢ†	Ⓢ†		Ⓢ†	Ⓢ†
	17:11↓	Mšeno, žel. st.	10:45	
	17:12	Mšeno, škola	10:44	
9:06↓	17:13	Mšeno	10:43	18:50
9:07	17:14	Mšeno, Podolec 🚶 1	10:42	18:49
9:09	17:16	Mšeno, Romanov	10:40	18:47
9:10	17:17	Mšeno, Romanov, Na Rovinách	10:39	18:46
9:13	17:20	Mšeno, Ráj	10:36	18:43
9:14	17:21	Mšeno, Olešno	10:35	18:42
9:16	17:23	Blatce, Konrádov	10:33	18:40
9:18	17:25	Blatce, Tubož	10:31	18:38
9:19	17:26	Blatce, Tubož, rybník	10:30	18:37
9:20	}	Blatce, Blatečky	}	18:36
9:24	}	Blatce, pod Beškovem	}	18:32
9:26	}	Dubá, Křenov	}	18:30
9:29	}	Dubá, Rozprechtice kříž.	}	18:27
9:30	}	Dubá, Rozprechtice háj.	}	18:26
9:32	}	Dubá, aut. nádr.	}	18:24
9:34	}	Dubá, školka	}	18:22
9:36	}	Dubá, Nedamov, koupaliště 🏠 5	}	18:20
9:38	}	Dubá, Horecký důl ⚙️ 6	}	18:18
9:41	}	Dubá, Korce	}	18:15
9:46	}	Tachov	}	18:10
}	17:28	Blatce, Houska, Dolní Houska	10:28	}
}	17:31	Blatce, Houska, Horní Houska 🏠 7	10:25	}
}	17:41	Doksy, rozc. Kruh	10:15	}
}	17:42	Doksy, Žďár	10:14	}
}	17:44	Luka, odb. 1.0	10:12	}
}	17:45	Okna, obec 🏠 8	10:11	}
	17:48	Doksy, obora	10:08	}
9:50	17:50	Doksy, aut. st. 🏠 9	10:06	18:06
9:52	17:52	Doksy, žel. st.	10:04	18:04
9:55	17:55	Doksy, Staré Splavy, otočka 🚶 10 🏠 11	10:01↑	18:01↑

Ⓢ ... Jede v sobotu

† ... Jede v neděli a o státních svátcích

Zajímavosti na trase



Naučná stezka Lesopark Debř

Mšeno, Podolec • 0,5 km • délka 1 km

Naučná stezka seznamuje se zajímavostmi skalnatého údolí mezi Mšenem a hájovnou Na Rovínách, na trase se nachází zmenšenina hradu Kokořín (Kokořínek), jeskyně, skalní byt, přírodní divadlo či Husův památník.



Muzeum Eduarda Štorcha

Lobeč, zámek • 0,1 km • www.muzeumstorch.cz

První část expozice je věnovaná životu spisovatele historických románů z období pravěku a druhá jeho nejznámějšímu dílu Lovci mamutů. Jsou zde k vidění například dioramata obydlí pravěkých lidí či lovu na mamuta.



Rozhledna Vrátecká hora

Nosálov, Libovice • 1 km



Hrad Bezděz

Okna, obec • 5,2 km • www.hrad-bezdez.cz



Hrad Houska

Blatce, Houska, Horní Houska • 0,7 km • www.hradhouska.cz

Tento hrad z první poloviny 13. století byl poprvé zpřístupněn veřejnosti až roku 1999. Kromě klasické prohlídky hradu můžete navštívit jedinečnou expozici Peklem, což je ručně vyřezávané lipové mechanické peklo, volně inspirované Danteho Božskou komedií.



Jeskyně Kameníkova jizba

Dubá, Horecký důl • 2,5 km

Uměle vytvořená jeskyně, která byla obývána v letech 1824-1829. Vytesal a obýval ji kameník se svojí ženou a sedmi dětmi. Nyní je využívána jako trampský přístřešek. Naleznete zde kamna či dřevěné palandy. Ideální místo pro přespání při nepřízní počasí.



Zřícenina hradu Starý Berštejn

Dubá, Nedamov, koupaliště • 3,8 km



Hrad Kokořín

Kokořín, Kok. Důl, Podhradí • 0,7 km • www.hrad-kokorin.cz



Muzeum Čtyřlístek

Doksy, aut. st. • 0,3 km • www.muzeumctyrlistek.cz



Vyhlídky Miloše Formana

Doksy, Staré Splavy, otočka • 0,7 km

Zajímavě řešený prostor nad Máchovým jezerem. Vyhlička se nachází na Lázeňském vrchu a naleznete zde i malou geologickou expozici, dozvíte se přírodní zajímavosti či se podíváte na stopy divokých zvířat.



Zřícenina skalního hradu Jestřebí

Doksy, Staré Splavy, otočka • 6,8 km



Pražský motoráček

Praha-Čakovice • Praha hl. n. • Praha-Zličín

Jízdní řád

⌚	⌚	⌚	⌚	⌚	⌚	⌚	⌚	⌚	⌚
7:47↓									16:54
7:50									16:50
7:53									16:46
8:02	přij.							odj.	16:37
8:03	odj.							přij.	16:36
8:10	přij.							odj.	16:29
8:39	10:34↓	12:34↓	14:34↓					10:21	13:21
8:49	10:42	12:42	14:42					10:12	13:12
8:54	10:50	12:50	14:50					10:06	13:06
9:00	10:56	12:56	14:56					9:57	13:57
9:03	10:59	12:59	14:59					9:54	13:54
9:05	11:01	13:01	15:01					9:51	13:51
9:10	11:06	13:06	15:06					9:45↑	13:45↑

⌚ ... Jede v sobotu

↑ ... Jede v neděli a o státních svátcích

x ... Zastávka na znamení

O Pražském motoráčku

Pražský motoráček jezdí **celoročně každou sobotu, neděli a státní svátky**, nejede od 24. prosince. do 1. ledna. Motoráček jezdí po tzv. Pražském Semmeringu, po trati číslo 122 ze stanice Praha hlavní nádraží do stanice Praha-Zličín a zpět. Ranní vlak vyjíždí z Prahy-Čakovic, večerní se poté vrací zpět.

Na vlak je zpravidla nasazován historický motorový vůz řady M 262 z 50. let. Vlak má kapacitu 56 míst k sezení a 5 jízdních kol nebo 3 dětské kočárky. Jízdní kola, kočárky a zavazadla se přepravují v zavazadlovém oddíle.

Zajímavosti na trase



Království železnic

Praha-Smíchov sev. n. • 1,3 km • www.kralovstvi-zeleznic.cz

Centrum neomezené zábavy pro celou rodinu. Naleznete zde největší modelové kolejiště u nás, funkční simulátory prostředků pražské integrované dopravy a mnoho dalšího.



Pražský Semmering

úsek Praha-Smíchov sev. n. – Praha-Jinonice • délka 8 km

Tento název je odvozen od známé rakouské trati v Alpách, která prochází mezi spolkovými zeměmi Dolní Rakousko a Štýrsko horským sedlem Semmering. Pojem „Semmering“ se tak stal synonymem pro všechny odvážně trasované tratě na světě. Jde o úsek trati ze Smíchova do Jinonic, který byl postaven v letech 1868–1872, překonává výškový rozdíl 93 m a nachází se na něm dva mohutné kamenné viadukty.



Hradiště a vyhlídka Děvín

Praha-Žvahov • 0,5 km



Park a rozhledna Cibulka

Praha-Cibulka • 0,3 (resp. 0,7) km



Přírodní park Košíře-Motol

Praha-Stodůlky



Řepská naučná stezka

Praha-Zličín • délka 6 km

Stezka vás provede místní historií a přírodou. Podíváte se na vyhlídku Reinerova, která vám otevře výhled na okolí, budete si moci zacvičit v Aktivním lesoparku Řepy a celou vycházku zakončíte na Bílé Hoře u kláštera benediktinek. Trasa není v průběhu značená.





Výletní vlak Český ráj

Praha • Nymburk • Jičín • Trosky • Turnov

Jízdní řád

⑥ † 🚲				⑥ † 🚲
8:54↓		Praha Masarykovo n.		19:18
9:00	přij.		odj.	19:11
9:01	odj.	Praha-Libeň	přij.	19:11
9:36	přij.		odj.	18:28
9:37	odj.	Nymburk město 🏠 1	přij.	18:23
9:59		Křinec 🏠 2		18:07
10:07		Rožďalovice 🏠 3		17:59
10:17		Kopidlno		17:51
10:34	přij.		odj.	17:25
10:39	odj.	Jičín	přij.	17:17
10:44		Železnice 🏠 4		17:12
10:48		Jinolice		17:07
10:53		Libuň		17:03
11:00	přij.		odj.	16:54
11:12	odj.	Rovensko pod Troskami	přij.	16:43
11:14		Ktová 🏠 5		16:40
		Borek pod Troskami		16:37
11:19	přij.		odj.	16:34
11:37	odj.	Hrubá Skála 🏠 6	přij.	16:15
11:39		Karlovice-Sedmihorky 🏠 7		16:12
11:44		Turnov město 🏠 8		16:07
11:52		Turnov		16:01↑

⑥ ... Jede v sobotu

† ... Jede v neděli a o státních svátcích

🚲 ... Přeprava jízdních kol do vyčerpání kapacity vlaku



O Výletním vlaku Český ráj

Turistický vlak Český ráj z Prahy do pohádkového města Jičín a okolí Prachovských skal jezdí každou sobotu, neděli a státní svátky od 25. března. až do 29. října 2023.

Vlak je zpravidla zajišťován motorovou soupravou v čele s motorovým vozem řady 854. Cestujícím je nabízena možnost úschovy jízdních kol během přepravy i jejich přeprava jako spoluzavazadel (do vyčerpání kapacity). Vlak je určen pro pěši i cykloturisty a zaveze vás na výlet nejen za Rumcajsem do Jičína, ale i do oblasti Prachovských skal nebo Hruboskalska, kde můžete navštívit například hrad Valdštejn.

Zajímavosti na trase



1 Město Nymburk

Nymburk město • 0,6 km • www.mesto-nymburk.cz

Město ležící na řece Labi bylo založeno ve 13. století Přemyslem Otakarem II. Patřilo mezi nejvýznamnější města v zemi. V historickém jádru, které je městskou památkovou zónou naleznete mimo jiné chrám sv. Jiljí, ukázkou gotické cihlové architektury z let 1280-1380 či vodní příkopy, kterými dodnes proudí říční voda. Naučná stezka vás provede všemi pamětihodnostmi a zajímavými místy města.



2 Zámek Křinec

Křinec • 0,6 km • www.zamekkrinec.cz



3 Muzeum klasického knihařství Rožďalovice

Rožďalovice • 1,2 km • www.rajman.cz



4 Vlastivědné muzeum v Železnici

Železnice • 1,2 km • www.muzeumzeleznice.webk.cz



5 Zřícenina hradu Trosky

Ktová • 2,2 km • www.hrad-trosky.cz



6 Zámek Hrubá Skála

Hrubá Skála • 2,6 km



7 Hrad Valdštejn

Karlovice-Sedmihorky • 3,7 km • www.hrad-valdstejn.cz



8 Zřícenina hradu Chlum-Kozlov

Turnov město • 6,4 km

První písemné zmínky tohoto skalního hradu na vrchu Kozlov pocházejí z roku 1330. Klasický skalní hrad byl zasazen a přizpůsoben terénu skalních stěn, dochovaly se vytesané světničky ve skále a zbytky obranných příkopů.



Kokořínský rychlík

Praha • Neratovice • Mělník • Mšeno

Jízdní řád

⑥ † 🚲		⑥ † 🚲
8:21↓	Praha-Vršovice	18:59
8:25	Praha hlavní nádraží	odj. 18:47
přij.		přij. 18:47
8:36		
8:42	Praha-Vysočany	odj. 18:40
přij.		přij. 18:39
8:44		
8:53	Praha-Kbely	18:31
8:58	Praha-Čakovice	18:27
9:10	Neratovice	odj. 18:11
přij.		přij. 18:10
9:10		
9:16	Všetaty	odj. 18:04
přij.		přij. 17:54
9:17		
9:27	Mělník 🚶 1	odj. 17:44
přij.		přij. 17:25
9:45		
10:01	Lhotka u Mělníka 🚶 2 🌳 3	odj. 17:08
přij.		přij. 17:06
10:10		
10:24	Kanina 🌳 4 🚶 5	16:51
10:30	Mšeno 🌊 6 🌳 7	16:46↑

⑥ ... Jede v sobotu

† ... Jede v neděli a o státních svátcích

🚲 ... Přeprava jízdních kol do vyčerpání kapacity vlaku



O Kokořinském rychlíku

Kokořinský rychlík jezdí z **Prahy do středočeského Mělníka a do oblasti Kokořinska, do městečka Mšeno** a zpět **každou sobotu, neděli a státní svátky** od 25. března. až do 29. října 2023.

Soupravu vlaku tvoří legendární motorová lokomotiva československé konstrukce řady T 478.1 a klasické kupátkové vozy vyrobené ve východním Německu v původním provedení. Vlak má kapacitu 120 míst k sezení a cca 20 jízdních kol. Kola, kočárky a zavazadla se přepravují v zavazadlovém prostoru jednoho z vozů.

Zajímavosti na trase



Zámek Mělník

Mělník • 1,9 km • www.lobkowicz-melnik.cz

Zámek, který původně nesl název Pšov, se nachází nad soutokem Labe a Vltavy, na který se otevírá krásný pohled ze zámecké terasy. Za návštěvu rozhodně stojí i rozsáhlé historické vinné sklepy, kde je možná řízená degustace vín.



Zrušená železniční trať Lhota u Mělníka – Střednice

Lhotka u Mělníka • 0,4 km



Skalní obydlí Lhotka

Lhotka u Mělníka • 1,8 km • www.muzeum-melnik.cz

Skalní byt ve Lhotce u Mělníka pochází pravděpodobně z poloviny 19. století a je nejdéle obývaným kokořinským skalním obydlím. Poslední obyvatelka zde žila až do roku 1982.



Přírodní rezervace Kokořinský důl

Kanina • 2,4 km

Jedno z nejkrásnějších údolí ČR, do kterého ústí množství roklí s různorodými pískovcovými útvary, je 14 km dlouhé. Dominantou rezervace je hrad Kokořín. Ve svahu pod hradem naleznete tzv. Nedamy, částečně umělé jeskyně vyhloubené v pískovcích, které za třicetileté války využívali obyvatelé okolních obcí jako úkryt.



Hrad Kokořín

Kanina • 5,7 km • www.hrad-kokorin.cz



Koupaliště Městské lázně ve Mšeně

Mšeno • 1,4 km • v provozu od června do srpna



Činibulkova naučná stezka

Mělník • 1,4 km • délka 8,3 km

Stezka je věnovaná přírodě Kokořinska a historii Mšena, nachází se zde skalní Bludiště, několik jeskyní a skalních útvarů. Stezka začíná u Městských lázní.



Cyklohráček

Praha • Středokluky • Slaný (• Zlonice)

Jízdní řád

🕒	🕒		🕒	🕒
9:05↓	13:05↓	Praha hlavní nádraží	12:50	18:44
9:13	13:13	Praha-Smíchov sev. n.	12:37	18:36
9:23	13:23	Praha-Jinonice	12:28	18:28
9:25	13:25	Praha-Cibulka	12:25	18:25
9:33	13:33	přij. Praha-Zličín	odj. 12:19	18:19
9:37	13:37	odj. Praha-Zličín	přij. 12:13	18:13
9:42	13:42	přij. Hostivice	odj. 12:08	18:08
9:43	13:43	odj. Hostivice	přij. 12:01	18:01
9:48	13:48	Jeneč zastávka	11:55	17:55
9:52	13:52	Hostouň u Prahy	11:52	17:52
		Dobrovíz-Amazon		17:51
9:54	13:54	Dobrovíz	11:51	17:49
9:59	13:59	Středokluky ⚙️ 1	11:47	17:45
10:02	14:02	Tuchoměřice	11:38	17:36
10:06	14:06	Noutonice 🏠 2	11:34	17:32
10:12	14:12	Kováry 🌳 3	11:26	17:24
10:15	14:15	Zákolany zast. 🏠 4	11:23	17:21
10:19	14:19	Koleč 🏠 5	11:19	17:17
10:28	14:28	Podlešín 🏠 6	11:11	17:09
10:33	14:34	Slaný předměstí	11:06	17:04
10:38	14:39	přij. Slaný 🏠 7 🏠 8	odj. 11:02↑	17:00
	14:53	odj. Slaný 🏠 7 🏠 8	přij.	16:58
	15:05	Zlonice 🚲 9		16:47↑

🕒 ... Jede v sobotu

🚲 ... Přeprava jízdních kol do vyčerpání kapacity vlaku

† ... Jede v neděli a o státních svátcích

V úseku Slaný–Zlonice jede vlak pouze 24. IV., 20. V., 24. VI., 22. VII., 26. VIII. a 30. IX 2023.



O Cyklohráčku

Výletní vlak Cyklohráček jezdí **z Prahy do královského města Slaný malebným údolím kolem zříceniny hradu Okoř každou sobotu, neděli a státní svátky** od 25. března do 29. října 2023.

Zároveň pojede od 11. července do 24. srpna 2023 také každé úterý a čtvrtek v rámci tzv. Letních výletů s Cyklohráčkem, při kterých se můžete těšit na 14 speciálních výletů do turisticky zajímavých destinací ve Středočeském kraji.

Zajímavosti na trase



Vyhlídkový val u Letiště Václava Havla Praha

Středokluky • 1,4 km

Můžete zde sledovat vzlety, přistání a veškeré dění na letištní ploše, a to z bezprostřední blízkosti bez jakýchkoli překážek ve výhledu.



Zřícenina hradu Okoř

Noutonice • 2,5 km • www.okor.cz



Zoopark Zájezd

Kováry • 4,4 km • www.zoopark-zajezd.cz



Hradiště Budeč, Rotunda sv. Petra a Pavla

Zákolany zastávka • 1 km



Zámek Koleč – Muzeum včelařství

Koleč • 0,3 km



Muzeum studené války a protivzdušené obrany

Podlešín • 4,7 km • www.bunkr-drnov.cz

Jeden z největších zpřístupněných vojenských bunkrů v ČR. Průvodce vás provede technologických zázemím bunkru sloužícím pro udržení života a bojeschopnosti posádky a poté i částí bojovou.



Město Slaný

Slaný • 1,2 km • www.meuslany.cz



Vlastivědné muzeum ve Slaném

Slaný • 1,2 km • www.muzeum.slansko.cz



Železniční muzeum Zlonice-Lisovice

Zlonice • 1 km • www.zmzlonice.draha.net

↪ Plánované výluky

Na pravidelné trase výletního vlaku Cyklohráček **proběhne v letošním roce řada plánovaných výluk**, jejichž přesné termíny nejsou v době uzávěrky dat tohoto letáku známy; výluky však mohou začít už v dubnu. Zveřejněn je proto pouze jízdní řád pro trvalý bezvýlukový stav. **Informace o aktuálním provozu najdete na www.pid.cz/cyklohracek.**



Cyklovlak Cyklo Brdy

Praha • Beroun • Příbram • Blatná

Jízdní řád

⑥†🚲		⑥†🚲
8:35↓	Praha hlavní nádraží	19:21
8:43	Praha-Smíchov	19:14
8:44		19:13
9:14	Beroun 🌿 1 🌿 2	18:41
9:16		18:32
9:25	Zdice 🏠 3	18:23
9:33		18:21
9:42	Lochovice	18:12
9:52	Jince	18:02
10:04	Příbram 🌿 4 🌿 5	17:49
10:09		17:45
10:12	Příbram sídliště	17:42
10:19	Milín	17:36
10:32	Březnice 🏠 6 🏠 7	17:23
10:34		17:20
10:43	Hudčice	17:12
10:51	Bělčice	17:04
11:04	Blatná 🏠 8	16:50↑

⑥ ... Jede v sobotu

† ... Jede v neděli a o státních svátcích

🚲 ... Přeprava jízdních kol do vyčerpání kapacity vlaku



O Cyklovlaku Cyklo Brdy

Turistický vlak z Prahy až do jihočeského města Blatná je řazen jako klasická souprava, jež jezdí **každou sobotu, neděli a státní svátky** od 25. března až do 29. října 2023.

Cestujícím je nabízena možnost úschovy jízdních kol během přepravy i jejich přeprava jako spoluzavazadel (do vyčerpání kapacity). Vlakem se mohou vydat pěší i cykloturisté nejen do malebné přírody Brd, ale i do hornického města Příbram nebo na zámek v Březnici a Blatné.

Zajímavosti na trase



1

Svatý Jan pod Skalou

Beroun • 5 km • www.svatyjjan.cz



2

Hornický skanzen Solvayovy lomy

Beroun • 7 km • www.solvayovylomy.cz

Skanzen je umístěn v prostoru zrušeného lomu Paraple na území Českého krasu. Značené stezky vás provedou lomem a informační tabule vysvětlí, jak probíhala vlastní těžba a doprava vápence.



3

Muzeum Výtopna Zdice

Zdice • 0,6 km • tel. č.: 777 209 817



4

Poutní areál Svatá Hora

Příbram • 1,8 km • www.svata-hora.cz



5

Hornický skanzen Březové hory, důl Anna

Příbram • 1 km • www.muzeum-pribram.cz



6

Zámek Březnice

Březnice • 0,8 km • www.zamek-breznice.cz



7

Podbrdské muzeum v Rožmitále pod Třemšínem

Březnice • 11 km • www.podbrdskemuzeum.cz



8

Zámek Blatná a zámecká obora Blatná

Blatná • 1,5 km • www.zamek-blatna.cz

Zámecký soubor je jedním z nejzachovalejších vodních panských sídel v ČR. První zmínka o Blatné pochází z roku 1235. Stavebně historický vývoj učinil z tohoto objektu pozoruhodnou ukázkou uměleckých slohů minulých staletí a rozhodně stojí za navštívení.





Rakovnický rychlík

Praha • Beroun • Křivoklát • Rakovník
• Kralovice u Rakovníka

Jízdní řád

⑥ † 🚲				⑥ † 🚲
9:17↓		Praha hlavní nádraží		17:55
9:24	přij.	Praha-Smíchov 🚿 1	odj.	17:48
9:25	odj.		přij.	17:47
9:58	přij.	Beroun 🌿 2	odj.	17:15
10:11	odj.		přij.	17:06
10:23		Nížbor		16:53
10:33		Zbečno 🏠 3		16:43
10:43		Roztoky u Křivoklátu		16:34
10:47		Křivoklát 🏠 4 🌿 5		16:29
11:05	přij.	Rakovník 🏠 6	odj.	16:12
11:08	odj.		přij.	16:10
11:15		Lubná		16:01
11:19		Příčina		15:56
11:28		Zavidov		15:48
11:34		Všesulov		15:42
11:38		Čistá		15:37
11:45		Strachovice ⚙️ 7		15:30
11:51		Kožlany		15:23
11:55		Kralovice u Rakovníka 🏠 8		15:19↑

⑥ ... Jede v sobotu

† ... Jede v neděli a o státních svátcích

🚲 ... Přeprava jízdních kol do
vyčerpání kapacity vlaku



O Rakovnickém rychlíku

Rakovnický rychlík jezdí údolím řeky Berounky a Rakovnického potoka v trase **z Prahy přes Beroun, Křivoklát a Rakovník do Kralovic** a zpět, a to **každou sobotu, neděli a státní svátek** od posledního březnového víkendu do konce října.

Souprava vlaku je složena z legendární motorové lokomotivy „zamračená“ řady T 478.1 a elegantních osobních vozů ze 60. let řady Bmx. Kapacita vlaku je 176 míst k sezení a cca 10 jízdních kol. Kola, kočárky a zavazadla se přepravují ve vyhrazeném prostoru v oddělech pro cestující.

Zajímavosti na trase

**1**

Království železnic

Praha-Smíchov • 1,5 km • www.kralovstvi-zeleznic.cz

**2**

Rozhledna Městská hora a medvědárium Beroun

Beroun • 2 km

**3**

Hamousův statek ve Zbečně

Zbečno • 0,8 km • www.hamousuv-statek.cz

Selská usedlost s roubeným obytným domem, zděnými chlévy, stájemi se sýpkou, stodolou a výměnkem s unikátní historií sahající do konce 16. století. Expozice přibližuje tradiční řemesla a způsob života ve venkovské usedlosti. O sobotách bývá součástí prohlídky ukázkové pečení chleba v černé kuchyni s chlebovou pecí.

**4**

Hrad Křivoklát

Křivoklát • 0,7 km • www.hrad-krivoklat.cz

**5**

Rozhledna Velká Buková

Křivoklát • 3,9 km • www.velkabukova.cz

Zajímavá stavba trojúhelníkového půdorysu je postavena ze dřeva z okolních lesů a na její stavbu padlo 85 kubíků modřínu.

**6**

Muzeum T. G. Masaryka v Rakovníku

Rakovník • 0,7 km • www.muzeumtgm.cz

**7**

Strachovický železniční most

Strachovice • 1 km

Dochovaný příhradový most, který byl zbudován v roce 1898.

**8**

Mariánská Týnice

Kralovice u Rakovníka • 3,1 km • www.marianskatynice.cz

Areál kláštera byl postaven v letech 1711-1768 v raně barokním slohu. Dominantou je kostel Zvěstování Panny Marie. V současnosti se v prostorech kláštera nachází muzeum a galerie severního Plzeňska s expozicemi o historii tohoto místa a jeho okolí.



Posázavský motoráček

Praha hl. n. • Vrané nad Vltavou

• Jílové u Prahy • Týnec nad Sázavou

Jízdní řád

🕒	🕒		🕒	🕒
7:39↓	14:55↓	Praha hlavní nádraží	10:29	19:29
7:43	14:59	příj. Praha-Vršovice	odj. 10:25	19:25
7:44	15:00	odj. Praha-Kačerov	příj. 10:23	19:23
7:49	15:05	Praha-Kačerov	10:18	19:17
7:58	15:11	Praha-Braník	10:11	19:11
8:14	15:25	příj. Vrané nad Vltavou	odj. 9:59	18:58
8:17	15:30	odj. 🌿 1	příj. 9:57	18:49
8:27	15:39	Davle	9:48	18:41
8:33	15:44	Petrov u Prahy 🌿 2 🌊 3	9:42	18:30
8:39	15:50	Luka pod Medníkem	9:37	18:24
8:45	15:56	příj. Jílové u Prahy	odj. 9:30	18:18
8:46	15:57	odj. ⚙️ 4 🏠 5	příj. 9:29	18:16
8:51		Kamenný Přívoz		
8:58		Krhanice 🏠 6		18:06
9:03	16:11	Týnec nad Sázavou 🏠 7 🏠 8	9:15↑	18:01↑

🕒 ... Jede v sobotu

† ... Jede v neděli a o státních svátcích

🚲 ... Přeprava jízdních kol do vyčerpání kapacity vlaku



O Posázavském motoráčku

Posázavský motoráček jezdí z Prahy po trati tzv. **Posázavského pacifiku přes Vrané nad Vltavou a Jílové u Prahy až do Týnce nad Sázavou** a zpět. Vlak jede **každou sobotu, neděli a státní svátky** od 25. března až do 1. října 2023.

Soupravu vlaku tvoří elegantní osobní vozy Bix ze 60. let tažené variantně motorovou lokomotivou ř. T 458.1 „hektor“ nebo motorovým vozem ř. M 286.1 „krokodýl“, případně motorovým vozem ř. M 262.0 zvaným „kredenc“.

Kapacita vlaku je přibližně 120 míst k sezení a 5 míst pro jízdní kola. Kola, kočárky a zavazadla se přepravují v zavazadlovém oddíle motorového vozu nebo ve vyhrazených místech v osobních vozech.

Zajímavosti na trase



1

Les a rozhledna Závist

Vrané nad Vltavou • 5,3 km



2

Křížová cesta Štěchovice

Petrov u Prahy • 5,3 km

Netradiční křížová cesta, která je vytvořená z kamenů.



3

Vodní elektrárna Štěchovice

Petrov u Prahy • 6,2 km

[Na prohlídku je nutné se objednat minimálně 3 dny předem na mailu renata.pavova@cez.cz.]



4

Železniční viadukt Žampach

Jílové u Prahy • 1,6 km

Nejvyšší kamenný viadukt v ČR postavený v letech 1898 až 1899 má sedm oblouků a nejvyšší z nich se nachází 41 metrů nad roklí Kocour. Pod viadukt se dostanete po žluté turistické značce.



5

Regionální muzeum v Jílovém u Prahy

Jílové u Prahy • 3 km • www.muzeumjilove.cz



6

Vojenské technické muzeum Lešany

Krhanice • 1,5 km • www.vhu.cz

Expozici muzea tvoří více než 700 historických tanků, kanonů, motocyklů, obrněných, nákladních a osobních vozidel, raketová technika, spojovací a ženijní prostředky a logistický materiál pocházející z období od roku 1890 až do současnosti.



7

Hrad a muzeum Týnec nad Sázavou

Týnec nad Sázavou • 0,9 km



8

Muzeum kočárů a zámek Vysoká Lhota

Týnec nad Sázavou • 14 km



Lužickohorský rychlík

Praha • Mladá Boleslav • Česká Lípa
• Svor • Krásná Lípa • Mikulášovice

Jízdní řád

⑥†♿		⑥†♿
8:46↓	Praha-Vršovice	19:41
8:59	Praha hlavní nádraží	19:32
9:07	Praha-Vysočany	19:25
9:16	Praha-Kbely	19:16
9:22	Praha-Čakovice	19:01
9:39	Neratovice	18:49
9:50	Všetaty	18:42
10:19	Mladá Boleslav hl. n. 🏠 1 🏠 2	18:13
	Bakov nad Jizerou 🏠 3	18:04
10:48	Bezděz	17:25
11:05	Doksy 🟡 4	17:15
11:08	Staré Splavy	17:10
11:30	Česká Lípa hl. n.	16:58
11:33	Česká Lípa střelnice	16:51
11:44	Nový Bor 🏠 5	16:40
11:51	Svor	16:25
12:02	Jedlová	16:14
12:10	Chřibská	16:02
12:21	Rybniště	15:57
12:28	Krásná Lípa město 🟡 6	15:52
12:39	Krásná Lípa	15:49
12:49	Panský	15:36
12:54	Brtníky	15:31
13:06	Mikulášovice střed	15:18
13:11	Mikulášovice dolní nádraží 🟡 7	15:13↑

⑥ ... Jede v sobotu

♿ ... Přeprava jízdních kol do
vyčerpání kapacity vlaku

† ... Jede v neděli a o státních svátcích

O Lužickohorském rychlíku

Lužickohorský rychlík jezdí **z Prahy do oblasti Máchova kraje a do Lužických hor** do stanice Mikulášovice dolní nádraží ve Šluknovském výběžku a zpět **každou sobotu, neděli a státní svátky od 25. března až do 29. října 2023.**

Vlak je vhodný pro návštěvníky Máchova kraje - turisty i cyklisty. Vlak je sestaven z motorové lokomotivy „Zamračená“ řady T 478.1 a klasických kupátkových vozů zachovaných v původním provedení. V soupravě vlaku je řazen barový vůz s výdejním okénkem.

Zajímavosti na trase



Letecké muzeum Metoděje Vlacha

Mladá Boleslav hl. n. • 1,8 km

• www.letecke-muzeum-metodeje-vlacha.cz

Muzeum nabízí nevšední podívanou na historii letectví. Sběrka více než 25 letadel se skládá z historických i současných strojů. Unikátnost muzea spočívá v tom, že zde nejsou jen statické stroje, ale můžete být svědky i startování letadel či leteckých ukázek. Jsou zde originály i repliky strojů a také letecké simulátory.



Škoda Auto Museum

Mladá Boleslav hl. n. • 3,3 km • www.museum.skoda-auto.cz



Zřícenina zámku Zvířetice

Bakov nad Jizerou • 0,9 km • www.zviretice.cz



Máchovo jezero a město Doksy

Doksy • 0,5 km



Skalní hrad Sloup

Nový Bor • 5,4 km • www.hradsloup.cz



Köglerova naučná stezka

Krásná Lípa město • 0,8 km • délka 23 km

Nejstarší přírodovědná naučná stezka v Čechách, kde jsou naučné tabule často doplněny o zajímavé pomůcky a odpočinková místa. Součástí je i unikátní plastická geologická mapa okolní krajiny, kterou vytvořil Rudolf Kögler přímo na své zahradě.



Rozhledna Tanečnice

Mikulášovice dolní n. • 3,5 km • www.rozhlednatanecnice.eu

Zděná sedmiboká stavba je nejseverněji položenou rozhlednou v ČR a otevírá vám rozhledy na panoramata Českosaského Švýcarska, Lužických hor a Labských pískovců.





Historická linka 41

Vozovna Střešovice • Pražský hrad
• Letná • Holešovice • Výstaviště

Jízdní řád

⑥↑	⑥↑	⑥↑	⑥↑	⑥↑	⑥↑	⑥↑	⑥↑	⑥↑	⑥↑	⑥↑	⑥↑	⑥↑	⑥↑
10:00↓	11:20↓	12:40↓	14:00↓	15:20↓	16:40↓	Vozovna Střešovice	10:45	12:05	13:25	14:45	16:05	17:25	
10:02	11:22	12:42	14:02	15:22	16:42	Brusnice	10:43	12:03	13:23	14:43	16:03	17:23	
10:03	11:23	12:43	14:03	15:23	16:43	Pražský hrad	10:42	12:02	13:22	14:42	16:02	17:22	
10:04	11:24	12:44	14:04	15:24	16:44	Královský letohrádek	10:41	12:01	13:21	14:41	16:01	17:21	
10:09	11:29	12:49	14:09	15:29	16:49	Sparta	∩	∩	∩	∩	∩	∩	∩
10:11	11:31	12:51	14:11	15:31	16:51	Letenské náměstí	∩	∩	∩	∩	∩	∩	∩
10:12	11:32	12:52	14:12	15:32	16:52	Kamenická	∩	∩	∩	∩	∩	∩	∩
∩	∩	∩	∩	∩	∩	Malostranská	10:37	11:57	13:17	14:37	15:57	17:17	
∩	∩	∩	∩	∩	∩	Právnická fakulta	10:33	11:53	13:13	14:33	15:53	17:13	
∩	∩	∩	∩	∩	∩	Čechův most	10:31	11:51	13:11	14:31	15:51	17:11	
∩	∩	∩	∩	∩	∩	Nábřeží Kapitána Jaroše	10:29	11:49	13:09	14:29	15:49	17:09	
10:14	11:34	12:54	14:14	15:34	16:54	Strossmayerovo náměstí	10:28	11:48	13:08	14:28	15:48	17:08	
10:15	11:35	12:55	14:15	15:35	16:55	Veletřní palác	10:27	11:47	13:07	14:27	15:47	17:07	
10:17	11:37	12:57	14:17	15:37	16:57	Výstaviště	10:26	11:46	13:06	14:26	15:46	17:06	
						Planetárium Praha	10:25↑	11:45↑	13:05↑	14:25↑	15:45↑	17:05↑	

O lince 41

Historická tramvaj na lince č. 41 v hlavním městě Praze **propojuje Muzeum MHD ve Střešovicích s areálem Výstaviště Praha Holešovice a Stromovkou**. Dopravní podnik hl. m. Prahy, a. s. zajišťuje v průběhu celého roku v plném rozsahu vyhlídkové a okružní jízdy historickými tramvaji. Zájemci si mohou pro skupiny či při zvláštních příležitostech historické tramvaje i pronajmout.

Linka 41 jezdí od 25. 3. do 19. 11. 2023 **každou sobotu, neděli a ve státní svátky** vždy v intervalu 80 minut.

Zajímavosti na trase

1

Muzeum MHD ve vozovně Střešovice

Vozovna Střešovice • www.dpp.cz

Přímo v tramvajové vozovně se nachází jedinečná sbírka více než čtyřiceti historických vozidel. Můžete si prohlédnout také výstavu o historii pražské MHD. Naleznete zde unikátní fotografie, kopie historických dokumentů, pláneků, jízdenek či soubor modelů dalších vozidel, které se do současnosti bohužel nedochovaly.

2

Národní zemědělské muzeum

Letenské náměstí • 0,5 km • www.nzm.cz

Muzeum nabízí unikátní pohled na zemědělství. Najdete zde expozici věnovanou zemědělské technice, ale dozvíte se i mnoho o rybářství, myslivosti či gastronomii. Zajímavostí je i zahrada na střeše muzea, ze které si můžete užít pohled na Prahu.

3

Maroldovo panoráma

Výstaviště / Planetárium Praha • 0,3 km

V kruhovém objektu v areálu Výstaviště se nachází pozoruhodné dílo malíře Lud'ka Marolda, které vzniklo v letech 1897-1898. Jde o panoramatický obraz Bitvy u Lipan, jehož rozměry jsou 11 × 95 metrů. Panoráma doplňují i reálné předměty v popředí díla a tím navozují iluzi trojrozměrného prostoru.





Historická linka 42

Dlabačov • Pražský hrad • Malostranská
• Václavské nám. • Újezd • Dlabačov

Jízdní řád

	6+†	6+†	6+†	6+†	6+†	6+†	6+†	6+†	6+†	6+†	6+†	6+†	6+†	6+†	6+†	6+†	6+†	6+†	6+†	6+†			
Dlabačov	10:00	10:40	11:20	12:00	12:40	13:20	14:00	14:40	15:20	16:00	16:40	17:20											
Pohořelec	10:01	10:41	11:21	12:01	12:41	13:21	14:01	14:41	15:21	16:01	16:41	17:21											
Brusnice	10:02	10:42	11:22	12:02	12:42	13:22	14:02	14:42	15:22	16:02	16:42	17:22											
Pražský hrad	10:03	10:43	11:23	12:03	12:43	13:23	14:03	14:43	15:23	16:03	16:43	17:23											
Královský letohrádek	10:05	10:45	11:25	12:05	12:45	13:25	14:05	14:45	15:25	16:05	16:45	17:25											
Malostranská	10:08	10:48	11:28	12:08	12:48	13:28	14:08	14:48	15:28	16:08	16:48	17:28											
Právnická fakulta	10:12	10:52	11:32	12:12	12:52	13:32	14:12	14:52	15:32	16:12	16:52	17:32											
Čechův most	10:14	10:54	11:34	12:14	12:54	13:34	14:14	14:54	15:34	16:14	16:54	17:34											
Dlouhá třída	10:17	10:57	11:37	12:17	12:57	13:37	14:17	14:57	15:37	16:17	16:57	17:37											
Náměstí Republiky	10:19	10:59	11:39	12:19	12:59	13:39	14:19	14:59	15:39	16:19	16:59	17:39											
Masarykovo nádraží	10:21	11:01	11:41	12:21	13:01	13:41	14:21	15:01	15:41	16:21	17:01	17:41											
Jindřišská	10:23	11:03	11:43	12:23	13:03	13:43	14:23	15:03	15:43	16:23	17:03	17:43											
Václavské náměstí	10:25	11:05	11:45	12:25	13:05	13:45	14:25	15:05	15:45	16:25	17:05	17:45											
Vodičkova	10:26	11:06	11:46	12:26	13:06	13:46	14:26	15:06	15:46	16:26	17:06	17:46											
Lazarská	10:27	11:07	11:47	12:27	13:07	13:47	14:27	15:07	15:47	16:27	17:07	17:47											
Národní třída	10:29	11:09	11:49	12:29	13:09	13:49	14:29	15:09	15:49	16:29	17:09	17:49											
Národní divadlo	10:30	11:10	11:50	12:30	13:10	13:50	14:30	15:10	15:50	16:30	17:10	17:50											
Újezd	10:32	11:12	11:52	12:32	13:12	13:52	14:32	15:12	15:52	16:32	17:12	17:52											
Hellichova	10:33	11:13	11:53	12:33	13:13	13:53	14:33	15:13	15:53	16:33	17:13	17:53											
Malostranské náměstí	10:34	11:14	11:54	12:34	13:14	13:54	14:34	15:14	15:54	16:34	17:14	17:54											
Malostranská	10:37	11:17	11:57	12:37	13:17	13:57	14:37	15:17	15:57	16:37	17:17	17:57											
... a zpět směr Dlabačov	10:46	11:26	12:06	12:46	13:26	14:06	14:46	15:26	16:06	16:46	17:22 P	18:02 P											

Vysvětlivky k jízdnímu řádu

⑥ ... Jede v sobotu

† ... Jede v neděli a o státních svátcích

P ... Vůz jede pouze do zastávky Pražský hrad

0 lince 42

Historická tramvaj na lince č. 42 propojuje městské památky formou okružních jízd a staví na všech zastávkách na trase s možností opakovaného výstupu a nástupu po celý den. Linka je vedena po zastávkách v docházkové vzdálenosti od významných pamětihodností. Jízdenky jsou v prodeji u průvodčího DPP po nastoupení do tramvaje a je možné uhradit je jak v hotovosti, tak i bezhotovostně platební kartou.

Linka jezdí **o víkendech a státních svátcích** celoročně od 10 do 18 hodin.

Zajímavosti na trase



Kostel Matky Boží před Týnem (Týnský chrám)

Náměstí Republiky 🇨🇪 • 0,6 km



Kanál Čertovka

Újezd • 0,3 km

Uměle vytvořený vodní náhon z 12. století oddělující Kampu od dalších částí Malé Strany byl vybudován, aby sloužil jako přívod vody do devíti malostranských mlýnů.





Lanová dráha

Újezd • Nebozícek • Petřín

Jízdní řád

8:00↓		23:00↓	Újezd	8:04		23:04
8:03	<i>interval 15 min.</i>	23:03	Nebozícek 	8:03	<i>interval 15 min.</i>	23:03
8:04		23:04	Petřín 	8:00↑		23:00↑

O lanové dráze

Pozemní lanová dráha v hlavním městě Praze **navazuje na tramvajovou dopravu v zastávce Újezd**. Je v provozu **každý den po celý rok**, věnujte však pozornost revizním odstávkám v obdobích 20. 3. – 6. 4. a 9. 10. – 27. 10. 2023.

Zajímavosti na trase



Vrtbovská zahrada

Újezd • 0,6 km • www.vrtbovska.cz

Jedna z nejkrásnějších barokních zahrad leží na svahu Petřína a vznikla okolo roku 1720 na místě bývalé vinice. Jde o terasovitou zahradu, na které je nespočet soch a otevírá se z ní výhled na Pražský hrad a další pražské památky.



Vyhlička horní bastion

Nebozícek • 0,3 km

Vyhlička, která nabízí krásný pohled na Prahu, je součástí Hladové zdi. Ta byla postavena v letech 1360-1362 k obraně současně Malé Strany a především Pražského hradu. V době vzniku byl v Praze hladomor a stavbou získalo obživu nespočet chudých lidí. Jedna z dochovaných předsunutých věží je součástí hlavní kopule dnešní Štefánikovy hvězdárny.



200 let starý kolotoč na Petříně

Petřín • 0,3 km

Historický kolotoč s ručně vyřezávanými koňmi a kočáry pochází z Florencie. Zahrál si v řadě filmů od světových režisérů, vozil děti i dospělé po celé Evropě a při výletě na Petřín se na něm můžete svézt i vy. V provozu bude od června do září.



Květnice Petřín

Petřín • 0,2 km



Ostatní turistické linky DPP

Dopravní podnik hl. m. Prahy, a. s., nabízí v průběhu roku i další zážitkové akce zaměřené především na historickou dopravní techniku. Jednou měsíčně se můžete svézt historickou soupravou pražského metra Ečs.

Celoročně každý den se můžete v ulici Prahy setkávat s nostalgickou **tramvajovou linkou číslo 23**, která je plně obsluhována legendárními historickými vozy tramvají řady „T“ a od letošního roku i nově zrekonstruovanou historickou tramvají K2.

V tramvajové vozovně v pražských Střešovicích se pak nachází jedinečná sbírka památek z historie hromadné dopravy v hlavním městě České republiky. Stálá expozice „Muzea městské hromadné dopravy v Praze“, ve které uvidíte více než čtyři desítky historických vozidel a mnoho dalších exponátů včetně modelů, fotografií, historických dokumentů, jízdenek či plánek, je přístupná **každou sobotu, neděli a svátky**. Více informací o této zážitkové turistice najdete na www.dpp.cz.

V průběhu roku je navíc plánováno i zavedení zvláštní autobusové linky obsluhované turistickými autobusy, o níž však v době uzávěrky této brožury není známo dostatek informací. Všechny informace budou k dispozici na www.dpp.cz.

Údaje uvedené v brožuře jsou platné k datu uzávěrky, tj. 28. 2. 2023. Vydavatel brožury nemá zodpovědnost za později uskutečněné změny. Děkujeme za pochopení.

Turistické linky

Pražské integrované dopravy

v roce 2023



Autoři textů:

Tomáš Nedvídek,
Julie Senohrábková

Fotografie:

Sandra Sedlecká,
archiv ROPID
archivy jednotlivých organizací

Grafická úprava a sazba:

Aidan Macready

**Vydaly organizace ROPID a IDSK v březnu 2023
nákladem 25 000 ks.**

Výtisk zdarma.



234 704 560

www.pid.cz